


~~Tombakalinski~~



Al Juez 1.º de Distrito del Territorio de
la Baja California.

Rodolfo Tibert Ciudadano me-
ricano ante la vista justificación de Uds. respec-
tivamente expone que de conformidad con
el contrato que tenga celebrado con el Gobierno
General para el deslinde de terrenos baldíos me
fue expedido el título de propiedad del terreno
nombrado "Demarcación de Encinitos," ubicado
en esta Municipalidad, y deseando tomar
la posesión jurídica correspondiente, acom-
paña el título referido explicando se sirva
librar requisitoria al Jefe Auxiliar de En-
cinitos quien autorice el deslinde a fin de
que se me de la posesión que solicito y
hecho que sea se mande declarar el
citado título y se me devuelva con copia
certificada de los diligencios de posesión.
Por tanto.

A Uds. suplico que previa citación del Señor
Promotor Fiscal se sirva proveer de
conformidad al presente recurso.

Hei lo de justicia que pido y espero merecer.

La Paz, Abril veinte de 1891 mil
ochocientos noventa y uno

Rodolfo Tibert

Precedido el vante del preunto Comte

Carlos Carter

M. V. Guereña

La Paz, Abril veintuno de mil ochocientos
noventa y uno.

Como lo pide el Sr. Rodolfo Tibert en su
recurso de posesión.

insertos numerarios al Jey auxiliar de los
Encomitos, para que en auxilio de la Jus-
ticia Federal, de la posesion juridica de
terreno llamado "Demarcas de Encomi-
tos," previa citacion de colindantes, cuan-
do menos con tres dias de anticipacion
y reconocimiento del terreno por un
perito practico, remitiendo originales á
este juzgado las diligencias que
practiquen y fecho, devueltos al intro-
sado el titulo original, dejando copia
certificada en autos y espudando las co-
pias que solicita. El C. Luis Luis Mon-
dón, Jey 3^{er} Suplente en ejercicio, auto
dado y firmo. Damos fe.

Atendo

Carlos Carter M. Guereña.

En cumplimiento del mismo, notificado
del auto anterior el C. Felix Gebut, apo-
duado del C. Rodolfo Gebut, dijo: que lo
oye y firma. Damos fe.


F. Libert.

Carlos Carter M. Guereña.

En seguida notificado el C. Pro-
curador Fiscal dijo que: lo oye
y firma. Damos fe.
Rojas.

Carlos Carter M. Guereña.





Al Jefe de Distrito del Territorio de la
Baja California.

Recibido
1891



1891

Recibe Vd. con satisfacción como
ante la recta justificación de Vd. respectuosa-
mente expone que de conformidad con el con-
trato que haya celebrado con el Gobierno General
para el destino de terrenos baldíos me fue
expedido el título de propiedad del terreno
nombrado el "fontinal" ubicado en esta Mu-
nicipalidad, y deseando tomar la posesión
jurídica correspondiente acompaño el título re-
ferido suplicando se sirva librar requisitoria
al Jefe Auxiliar de Encinitos quien autorice
el destino a fin de que se me dé la posesión
que solicito y hecho que sea se mande des-
glosar el citado título y se me devuelva con
copia certificada de las diligencias de proce-
dencia. Por tanto.

A Vd. suplico que previa atención del Señor
Promotor Fiscal se sirva proveer de con-
formidad al presente ocurrencia.

En la justicia campestre y expen-
saciones.

La Paz, Abril veinte de 1891 mil och-
cientos noventa y uno.

Robert

Presentado al oñtidos del presente
Comite

Carlos Castro W. Gierstein

La Paz, Abril veinticinco de mil och-
cientos noventa y uno.

mo lo pide el C^o Rodolfo Gebert, librer
 oficio al Juez Auxiliar de los Enmi
 tos, con los inventos necesarios, para que
 en auxilio de la Justicia Federal, de
 la posesion jurídica del terreno llamado
 "Zorillal", previa citacion de colindante
 cuando menos con tres dias de anticipa
 cion, y previo reconocimiento del terreno
 por un perito practico; remitiendo ori
 ginales a este Juzgado las diligencias
 que practique, y hecho devuélvase al
 interesado el título que acompaña de
 fando en autos copia certificada de él,
 expedándole las copias certificadas que
 solicite. El C^o Luis Mendoza, Juez
 3^{er} Suplente así lo decretó y firmó. Da
 mos fe.

M. Mendoza
 Carlos Castro M. Cuervo

En veinticinco del mismo notificado
 del auto anterior el C^o Felix Gebert, apo
 derado del C^o Rodolfo Gebert, dijo: que
 oye y firma. Damos fe.

A. Gebert.
 Carlos Castro M. Cuervo

En la misma fecha que
 do' notificado el Promotor fis
 cal, quien firmó de enterado
 Damos fe.

Rojas
 Carlos Castro M. Cuervo
 En siete de Mayo de la presente se dio
 P. a. l. a.

147

Recibi' del Turgado 1º de Distrito del Territorio, el título de propiedad de la Ysla de Cerralvo que me fue expedida por el Ejecutivo de la Union, en virtud del contrato de arriendo que tuve con el Gobierno General, y en el que esta comprendida dicha Ysla.

La Paz, Octubre 12 de 1893.

Liberty

Liberty
1893
100



144



Al Juez de Distrito terreno Duplente
del Territorio de la Baja California

Rodolfo Gilbert, en los autos
del juicio de apuro de deslinde de los
terrenos y terrenos baldios, que tengo
medidos en la Isla de Cerralbo
con total sujecion a las bases de
contrato que celebre con el Gobierno
de la Union en 25 de Noviembre
de 1887 Que citado Duplente que el
el de haberse me expedido el titulo
de propiedad, respetuosamente
pongo que para perfeccionar la
propiedad del citado terreno solo falta
que se me de la posesion juridica
toda vez que el valor de esos terrenos
esta pagado a la Hacienda Publica
Segun consta del titulo que acompaño
en tres ejes utiles, y por tanto
Duplico primero que habiendose
por presentado este curso con el
titulo que acompaño y previa citacion
del Promotor Fiscal y con fundamento
de la determinacion del art. 19 de
la ley de 22 de julio de 1863 y las ba
ses del contrato que llevo citado, Re
quirir a Vd. mandar que se me de la
posesion juridica del referido te
rreno Isla de Cerralbo. Segundo
que en el caso de que el personal
del juzgado no pueda pasar a dar
me la posesion de Quirra Vd. ante

1
rizar al Juez de Paz de esta Municipi-
palidad para que previos los trámites
legales practique las mencionadas
diligencias de posesion, y tercero
que verificadas las diligencias que
pido de me demuestre el título origi-
nal, y copia certificada de la diligencia de posesion.

Y si es de justicia que pido pro-
testando no proceder de malicia y lo
necesario.

La Paz diez y Ocho de Octubre
de mil ochocientos noventa y dos.

Ribera

Presentado el día diez y ocho del
- con el título -
mismo. Conste. - El - con el título - vale

La Paz. Octubre veinte de mil ochocien-
tos noventa y dos.

Como lo pide, y no pudiendo el perso-
nal de este Juzgado trasladarse al lugar
de la diligencia, se delegan facultades
al Juez de Paz, para que en auxilio de la
Justicia Federal de al Ciudadano Rodol-
fo Libert la posesion que solicita, o cuyos
efectos con actuacion del Promotor fiscal,
librese oficio al citado Juez de Paz con los
incentos necesarios. El C. Sr. Luis
Mendoza Juez de Distrito 3^{er} su-
plente en ejercicio lo decreta y firma
Doy fe. El - de este lugar a vale

Mendoza

José M. Jarama

En



149 #7
seguida, fecha veinte, notificado al
C. Rodolfo Gibert dijo: lo oye y fir-
ma. Doy fe

Isla de Aualbo.

En seguida y con la misma
fecha notificado al Promotor
Jesul dijo: lo oye y firma Doy
fe.

Rozas

En veintidos del mismo se libró
el oficio mandado en el auto
anterior. Conste

En diez de Noviembre del mismo año
se agregan tres cuadernos de diligen-
cias: uno relativo a tres "demasías del
Zorrillo" con diligencias por el Juez auxiliar
de Cabo de San Lucas; otro relativo a "El
Solito" con diligencias por el Juez auxi-
liar de la Apertura; otro relativo a
terrenos sembrados "Destrucción de las Con-
chitas" por el Juez Menor de San José.
Conste

En diez de Noviembre se agregan
cuaderno de diligencias practica-
das por el Juez Menor de San José
relativas al oficio del terreno "Destrucción
de las conchitas." Conste

En once del mismo se agrega diligencia
ciado el oficio en que se mandó a la
posesion de la Isla de Sonalvo, en cin-
co fopos útiles. Conste

En la misma fecha se agregan las diligen-
cias relativas al apes de las Islas de la
Cataluña... Dimasías de San José, y Espier-
tu Santo así como de los terrenos "Fembra-
bisti y San Lorenzo, cuyo apes se mandó
practicar en auto de veintinueve de Octubre ul-
timo por requisición al Juez de Paz de esta mu-
nicipalidad. Conste

Al Juez de Distrito de los Partes
del Sur y Centro del Territorio.

Rodolfo Gierke, ante 10 años mujer
precedida en derecho previas las formalida-
des legales y oportunas respetuosamente
expongo: Que para dar el debido cum-
plimiento a las obligaciones que contra-
en el Gobierno de la Union, en virtud
del contrato que en el celebre me-
25 de Noviembre de 1887, de oportuna-
mente al Juzgado de su digna cargo
para comenzar a medir los terrenos
que yo designara y con tal motivo
el Juzgado libro requeritoria a
los Jueces de las Municipalidades
donde se encuentran los terrenos
para que autorizaran las medidas
de requeritoria al mencionado por
en el Juzgado de San Jose de Mayo.
En la actualidad voy a medir las
tierras de "Episita Santo", "Katalan"
y "Demarios de San Jose" y algunos
terrenos de la costa ubicados todos
en la Municipalidad de La Paz.
y por tanto

A. U. suplico que habiendo por presentados
este escrito y previas las formalida-
des legales, se sirva id. librar
requeritoria al Juez de Paz esta
Municipalidad, para que autorice
las medidas que practique, en la
citadas tierras y terrenos.



A. J. de justicia que fido protestan-
do lo necesario.

La Paz Octubre 17 de 1892

Ribera

Presentado el día veintuno Conste

La Paz Octubre veintuno de mil ochocientos
noventa y dos.

Con citacion del Promotor fiscal libro de oficio
al Juez de Paz de esta Municipalidad,
con los insertos necesarios, para que en
auxilio de la Justicia Federal proceda
a practicar las diligencias que soli-
cita el recurrente en su escrito anterior
y concluidas las remita originales a
este Juzgado. El C. J. ha visto Men-
doza Juez de Distrito 3.º suplente en
quicio lo decretó y firmó. Doyfe
Mendoza

José A. Yman

Notificado al Promotor fiscal de p. l. oye
y firme. Doyfe

Rojas

Yman

En la misma fecha notificado al
ciudadano Rodolfo Ribera djo. l.
oye y firme. Doyfe

Ribera

Yman

En veinticuatro del mismo se libro el oficio man-
dando en el auto anterior. Conste



Número 239.

61 10

Tengo el honor de remitir a Ud. en ocho
fojas, y kles las diligencias practicadas por este
Furgado en auxilio del de su digno cargo con
motivo del apeo y deslinde del terreno nombra-
do "Deshecho de las Conchitas" cuya diligen-
cia se practicó en virtud de auto de esa Supe-
rioridad, dictado en once de Abril de mil
ochocientos ochenta y nueve y a solicitud
del C.^o Adolfo R. Pedrin, como apoderado
de Don Rodolfo Gibert. Igualmente por
duplicado va agregada a las citadas dili-
gencias el plano del terreno deslindado.

Libertad y Constitución
San José del Cabo Agosto 27 de 1892.
J. del Castillo

A
Pues de Distrito
La Paz

Julio 1^o de 1892.

Diligencias practicadas en auxilio de
la justicia federal, relativas al apuro y
deslinde del terreno llamado "Desaño de
las Benclitas."



44892

Co. Juez Menor de esta Municipalidad y la de Santiago.

Dolgo R. Pedrin vecino de esta Villa, ante Ud. respetuosamente, puestas las protestas legales, como mas haya lugar en derecho, exponiendo: que es apoderado general del C. Rodolfo Gibert, para que a su nombre y representacion, pueda promover cuantas diligencias sean necesarias a nombre de su poderdante, en el deslinde y apuro de terrenos baldios, y en todo aquello que a este asunto se relacione, teniendo en cuenta el contrato de 25 de Noviembre de 1887 que tiene celebrado el C. Rodolfo Gibert con el Ejecutivo de la Union, para el deslinde de terrenos baldios en la park que el antes citado contrato señala. Que al efecto de acreditar su personalidad acompaña el poder general de que antes ha hecho mencion, el contrato a que se refiere y una requisitoria del Juzgado Primero de Distrito de este Territorio, por lo cual aquella Superior Autoridad Judicial, autoriza y faculta, a los Jueces que en ella se mencionan, para que en representacion del Juzgado de Distrito puedan conocer de las diligencias de apuro y deslinde de terrenos baldios en sus respectivas jurisdicciones.

Que como a su derecho conviene practicar el apuro y deslinde de un terreno baldio conocido con el nombre de "Desecho de las Conchitas" comprendido entre los terrenos llamados "Palмира", "La Henucion" y los muros Ejidos de esta Villa; pide al C. Juez, que teniendo por presentado en tiempo y forma, mande citar a los CC. Zacarias Castro propietario de "La Henucion", al Sindico del Ayuntamiento por los Ejidos del Pueblo y al que represente al terreno de Palмира, en la forma legal, para

que en el término de la ley presenten los títulos
los que acrediten sus derechos a las propiedades
antes citadas, o rindan la información respec-
tiva y en vista de ella, el C. juez, se sirva se-
ñalar día y hora para las diligencias de apeo
y deslinde de los terrenos baldíos que solicita.

Otro sí dice: que en virtud que obtien
en su poder, para poder ejecutar los derechos
de su poderdante, el poder general que el C.
Rodolfo Tibert le ha otorgado, la requisitoria del
juzgado de Distrito y el contrato celebrado entre
su poderdante y el Ejecutivo de la Unión; de-
cunmuto todos que adjunta, pide igualmente
al C. juez, que previa toma de razón de los
documentos antes mencionados se sirva man-
dar le sean devueltos.

San José, Julio 1. del 1892

A. P. Medina

Presentado en su fecha a las diez de la ma-
ñana juntamente con los documentos que
en él se mencionan. Conste.

San José del Cabo, Julio dos de mil y ochocientos
noventa y dos.

Como le pide Citem a los Ciudadanos la
cañas Castro y Sindes del Ayuntamiento y no siendo
de conocimiento este juzgado de la forma que re-
presenta el terreno de Palmira, ni habiendo en este
lugar Botelín judicial, citem por medio de edic-
to que se fijará en la puerta del juzgado por el
término de quince días señalándose la mañana
del veintidós del corriente mes para que concu-
ran los citados del terreno denunciado con
los títulos que acrediten su derecho, con citación
del Síndico del Ayuntamiento. Lemese pagar de



los documentos que presenta el interesado, y devuelvan
sele, anotando en la requirida del Jefe de
Distrito la fecha en que fue presentada a este Ju-
gado y el motivo de su presentacion. Asi lo fuere man-
do y firmo el Jefe de Distrito Sr. J. R. del Castillo
por ante el Secretario queda fe.

J. R. del Castillo

Maldonado
delazara
fin

En segunda queda notificado al Sr. Adolfo R. Pedrin
y disp. que lo ign. y firmo. Doy fe.

Adolfo R. Pedrin

Maldonado
delazara
fin

Que la propia fecha presente en el despacho el
Sr. Nicolas P. Montano, Sindico del Ayuntamiento, que
da notificado del auto anterior y disp. que lo ign. y
se da por citacion y firmo. Doy fe.

N. P. Montano

Maldonado
delazara
fin

Que el mismo dia se fijo el aviso a que se refiere
el auto anterior, haciendole saber que el termino
senalado comienza a correr en la fecha y
termina el dia veinte del presente mes a las dos
del dia. Conste.

Maldonado
delazara
fin

En ^{cuarta} ves de julio quedo notificado a
C. Zaccarias Centeno, y se dio fe y
prime. Doy fe: = los = no vale = R. R. Cuervo = R. R.

Maldonado
delazara
fin

En

La misma fecha se hace constar, que el C.
Adolfo R. Pedim, acompaña al presente
escrito una requisitoria dirigida por el
Jefe 1º de Distrito, a las autoridades del or-
den judicial, mandando por auto fecha
diez de Abril de mil novecientos veintón
y nueve, se practique el oficio y deslinde
en esta parte del Territorio de los terrenos
concedidos al C. Rodolfo Sibet, de confor-
midad con el contrato celebrado entre
el Speculator de la Unión y dicho Sibet en
veinticinco de noviembre de mil novecien-
tos veintón y siete, y en poder otorgar
por el propio C. Sibet, o por el citador
Pedim para que promueva las diligencias
relativas. Leuda

Calderon
de la Parra
Jefe

En poder del mismo se devuelven al
C. Adolfo R. Pedim la requisitoria y po-
der de que se hace mencion, y finis de
recibo. O. J.

Adolfo R. Pedim

Calderon
de la Parra

En ventidos del mismo a la hora señalada
comparecieron los Ciudadanos Niclas F.
Montano, Sindico del Ayuntamiento, Za-
carias Castro en representacion de señores
de la "Asuncion" el C. Adolfo R. Pedim
como apoderado del C. Rodolfo Sibet
segun lo tiene acreditado, no presentan-
den ningun poder persona por el terreno
llamado "Palmera". El C. Zacarias Castro
dijo que en la informacion que tiene
levantado en este juzgado y que puede
se agregue si autos, acredita suficiencia



mente la propiedad que tiene al terreno de la Asen-
cion y sus demacias y que en cuanto a los linderos
que tiene su propiedad no es facil equivocarse
de ellos pues estan marcados con una brecha que
los marca suficientemente El Indio del Ayunta-
miento expuso que los linderos de los ejidos de esta
Villa recientemente demarcados constan en el es-
pediente respectivo que obra en la Secretaria
del Ayuntamiento de esta Municipalidad, en
el cual el perito Agrimensor que se nombro fue
de tomar los datos que necesite, el C. Adolfo R.
Pedrin, manifesto que el terreno que tiene denun-
ciado en nombre del C. Rodolfo Gilbert no
puede confundirse con ninguno otro, pues se
encuentra brechando por las propiedades que
lo cercan; que en consecuencia y en vista de
lo expuesto por los C. C. Montano y Castro pi-
de al C. Juez se sirva nombrar perito Agri-
mensor que haga el apeo y deslinde del terre-
no que tiene denunciado llamado Deshecho
de las Conchitas y señalar a dia y hora para la
diligencia con citacion de los colindantes Con-
lo que se termino la diligencia que firmaron
leida que les fue los presentes en union del C.
Juez y Secretario que se fe

J. del Cuitill

[Signature]

M. S. Montano

[Signature]

[Signature]

San-

José del Cabo Julio veintidos de mil ochocientos noventa y dos.

Apareciendo de la requisitoria del Superior de Distrito estar nombrado perito Agrimensor para el apeo y declinación de los terrenos con sedidos a Don Rodolfo Gilbert el C. Alfonso Schnabl, citese para que previa aceptación y protesta proceda a la medición del denunciado por Pedrin, y tome los datos que crea oportunos en la Secretaría del Ayuntamiento de esta Villa; practíquese la diligencia de apeo que se solicita señalándose la mañana del día once de Agosto próximo con citación de los colindantes por la Asunción Palmira y Sindico del Ayuntamiento haciéndose la citación al representante del terreno de Palmira en edicto que se fijará por quince días útiles en la puerta del Juzgado. Asi lo proveyó mandó y firmó el C. Juez Menor Lic. José R. del Castillo por ante el Secretario que da fé.

P. del Contable
A. Calderín
Escobedo
Pis

En la misma fecha quedó notificado el Adolfo R. Pedrin y dijo que lo oye y se da por citado firmando. Doy fé.

A. R. Pedrin

A. Calderín
Escobedo
Pis



seguida, quedó notificado el C. Jacarías Cas-
tro y dijo que lo oyó y firmó Dy. fe.

Calderín
de la Haza

En el mismo día presente en el despacho el Jefe
de Ayuntamiento L. Nicolas Mantano, quedó
notificado del auto anterior y dijo que lo oyó
y firmó Dy. fe.

N. P. Mantano

Calderín
de la Haza

En veintitres del mismo se fijó en la puerta del
Juzgado el edicto a que se refiere el auto anterior
habiéndose enterado que el término de quince días
comienza a correr el veintinueve del presente mes
y termina el nueve de Agosto próximo a las doce
de del día lunes.

En la propia fecha presente en el despacho de
este Juzgado el C. Rufino Schuab, e impuesto
del auto anterior dijo que lo oyó acepta el cargo
y protesta cumplirlo fielmente y tomará todos
los datos que necesite en la semana del
Ayuntamiento, dándose por citado para el
día en que debe verificarse la diligencia y fir-
mó Dy. fe.

Calderín
de la Haza

Rufino Schuab

En

once de Agosto, á horas que son las nueve de la mañana, presentes en union del suscrito Juez y Secretario, los C. C. Adolfo Pedrín, en representacion del C. Rodolfo Gibert, Ingeniero, Alfonso Inabiel, perito agrimensor y los C. C. Zacarias Castro, en representacion del terreno la Asuncion y, el C. Nicolas Montaña, Sindico del Ayuntamiento de esta Villa, en representacion de los intereses de la misma, se procedió á practicarse la diligencia decretada y al efecto se dirigieron á la mojonera de la Asuncion, que se encuentra en la primera loma al Oeste del camino que va de esta Villa á San Felipe, la cual reconoció el C. Zacarias Castro que limita su propiedad con terreno baldío, de este punto que se marcó con el número uno, con rumbo Norte, sesenta grados, veinticinco segundos Este: ($60^{\circ} 25' E$) se midieron mil, seiscientos noventa y un metros (1691 M.) que colindaron en toda su estencion con terrenos de la Asuncion y de Palmira hasta llegar á la segunda mojonera que se encuentra situada en la loma del Rosarito, y es comun á los Ejidos de la Villa de San José, con los terrenos de Palmira, de la cual quedo conforme el C. Sindico del Ayuntamiento, de este punto con rumbo Sur, treinta y cinco grados, treinta y cinco minutos Este ($35^{\circ} 35' E$) se midieron dos mil ochocientos ochenta



ta y seis metros (2836 M.) que colindaron en toda su
 estencion con los Ejidos de la Villa de San José
 del Cabo, hasta llegar a la tercera mojonera
 que quedo situada en la subida del camino
 para la Palmilla y es mojonera de los Ejidos
 de la Villa de San José, de este lugar con pun-
 to Sur, cincuenta y siete grados cuarenta
 minutos Oeste ($57^{\circ}40'0''$) se midieron ochocien-
 tos peintidos metros (822 M.) que colin-
 daron en toda su estencion con terrenos de
 los Ejidos de la Villa de San José, hasta lle-
 gar a la cuarta mojonera, situada en la
 brecha que limita el terreno de la Asen-
 cion, en una pañada que dae a la prime-
 ra bocana de la playa; y es comun la cita-
 da mojonera a los terrenos de la Asencion
 y a los Ejidos de la Villa, de lo cual queda
 por conformes los C. C. Zacarias Castro y
 el Sindico del Ayuntamiento de San Jo-
 sé, Nicolas Montano: de este lugar con
 punto Norte, cincuenta y dos grados, Oeste,
 ($52^{\circ}00'0''$) se midieron tres mil ciento pein-
 ta y seis (3136 M.) que colindaron en
 toda su estencion con terrenos de la Asen-
 cion, hasta llegar al punto de partida,
 situado en la primera mojonera mar-
 cada con lo cual se dio por termina-
 da la diligencia, que firmaron de con-
 formidad y sin hacer oposicion alguna,
 los C. C. Zacarias Castro y Nicolas Monta-
 no, Sindico del Ayuntamiento de San
 José, el C. Adolfo Pedrin, en representa-
 cion del C. Rodolfo Sibert, el perito agri-
 menor Alfonso Penabiel, forante el
 C. Juez y Secretario queda fe

Alf. Penabiel
Alf. Penabiel

R. del Corral
Alfonso Penabiel
Alfredo Sibert
Adolfo Pedrin

quince del mismo presento el C. Agrimensor
Alfonso Schmitt el plano del terreno deslin-
dado que se agrega. Conste

San José del Cabo Agosto diez y seis de
nuestro reinado noveno y no.

Remítanse las presentes diligencias
al J. J. de D. D. para los efectos con-
siguientes. Lo pongo en J. J. para el J. J. de
D. D. para el J. J. de D. D. para el J. J. de D. D.
D. D. para el J. J. de D. D. para el J. J. de D. D.

M. Alderín
D. D. para el J. J. de D. D.

En veintiseis del mismo, en ocho folios de
los y el plano del terreno deslindado, se re-
miten estas diligencias con este mandado.
Conste

C. Juez. Menor de esta Municipalidad y de la de Santiago.

Lazarías Castro, ante Ud. respetuosamente hechas las protestas de ley, como mas haya lugar en derecho, expone que es unico propietario del sitio conocido con el nombre de la Asuncion que el titulo que acredita la propiedad de su terreno no se encuentra en su poder, sino en el Jurgado de Distrito de este Territorio pendiente como está para que se le dé la posesion respectiva.

Que en consecuencia en el denuncia que el C. Adolfo Pedrin tiene hecha de un terreno que colinda con la ^{Asuncion} Asuncion, no podrá presentar los titulos el que puecribe de esa propiedad pero que cumpliendo con las prescripciones legales, está en la mejor disposicion de rendir la informacion de ley para lo cual suplico al C. Juez, que teniendo dolo por presentado en tiempo y forma, se sirva señalar dia y hora para recibir la informacion que solicita. R. Demain - vale -

San José del Cabo Julio 3 de 1892.

[Signature]

Presentado en la fecha, a las once de la mañana. Conste.

San José del Cabo. Julio seis de mil ochocientos noventa y dos.

Como lo pide, recíbase la informacion que

solita, con fundamento del artículo 1231 y
1232 del Código de Procedimientos Civiles; señalán-
dose la mañana del día del corriente para pa-
ra la diligencia pedida, citándose al Sindi-
co del Ayuntamiento y al Sr. Adolfo Pedrón.
Notifíquese. Así lo devoto mando y firmo por
el Sr. Alcaide de la Villa de Calatayud y por

Jr. del Cabildo
Alcaide de Calatayud

En la misma fecha notificadas al
auto anterior el Sr. Facundo Cortés, ayu-
do y por el Sr. Jefe de la

Alcaide de Calatayud
Jefe de la

En la misma fecha notificadas al
auto anterior el Sr. Adolfo Pedrón
dijo, que lo oye y acata por citación

Alcaide de Calatayud
Adolfo Pedrón

En este día mismo, notificadas al
Sr. Nicolás Mantano. Señalados para
diligencia, que lo oye y acata por citación
Dijo fe.

N. P. Mantano.

Alcaide de Calatayud

En este día mismo, a la hora señalada
para la diligencia de citación
con objeto de recibir la información
que solicita el Sr. Facundo Cortés, me



sente este, y los C. C. Nicolas Montañez,
 Senadores del Ayuntamiento de S. Jos^e
 2^o del Cetro, y Joseph Pedro, accion
 eic ante el terreno llamado "despe
 cho de las Cucuchitas," en representacion
 con el C. Rodolfo Jilbert; desp el
 C. Lacanús Castro, que presenta el
 interrogatorio por el cual deberian
 ser examinados los testigos por pre
 sentar en la informacion por solici
 tar; el cual se abrepa en autos; siendo
 los testigos los C. C. Domingo Cereña,
 Daniel Moreno y Federico N. Párron.

En segunda se procedio al examen de testigo
 Domingo Cereña, quien previo protesta de ley
 contestó a las preguntas primera del interroga
 torio respectivo llamarse como queda dicho
 de veintinueve años de edad, soltero, comercian
 te, natural y vecino de esta Villa y que en
 le tocan las generales de ley. A las

2^a que se le consulta si la

3^a que se le consulta si la

4^a que refiriendo a la primera por hechos por
 senales; que en lo que se a la segunda lo co
 bija la consulta por que ha visto los titulos del
 sitio llamado la "Asuncion" y respecto de
 la tercera solo que los titulos estan en poder
 o parar en el juzgado de Orotuto. por que
 el declarante ha hecho la correspondencia
 de venir Castro para el de Audien^{cia} Civil
 que se encarguó por dicho venir para pro
 mover antedichos juzgados lo relativo a la
 posesion de los terrenos. Y lida que le fue
 en declaracion en ello se oyo y ratifico
 firmando.

Acto continuo se procedio al examen de tes
 tigo (David) Muraw quien previa protesta
 de ley contestó a las preguntas

Joseph Pedro

#

1^a llamarse como queda dicho de veintidós años de edad, casado, comerciante, natural y vecino de esta Villa y que no se tocan las generales de ley, a la

2^a que si sabe y le consta: a la

3^a que si sabe y le consta: a la

4^a que refiriéndose a la primera por hechos personales, que respecto de la segunda le consta por que ha visto los títulos respectivos de las Asesorías, y las diligencias de denuncia de las denuncias del mismo terreno, que en lo que ve a la tercera le consta que las diligencias si que se encontradas, existen en el juzgado de vista por que vio la requisitoria respectiva. Y lida que le fue en declaracion en ella se afirmó y ratificó firmando

En seguida presente el Sr. Federico Pedraza hizo la protesta de ley y contestó a la pregunta

1^a llamarse como queda dicho de cuarenta años de edad, casado, empleado municipal, natural y vecino de esta Villa y que no se tocan las generales de ley, a la

2^a que si sabe y le consta que el Sr. Castro representa los terrenos si que la pregunta se refiere a la

3^a que lo sabe y le consta: a la

4^a que refiriéndose a la primera por hechos personales que en lo que ve a la segunda es de pública notoriedad y que respecto de la tercera lo sabe por que el mismo Señor Castro se lo dijo. Y lida que le fue en declaracion en ella se afirmó y ratificó. Como lo que remitió las diligencias que firmó en unido de L. Jur., y las demas personas que asistieron a ella por ante el Secretario que da fe

J. del Cerro

Moscos

F. Pedraza

M. Ornelas

del H. H. H.



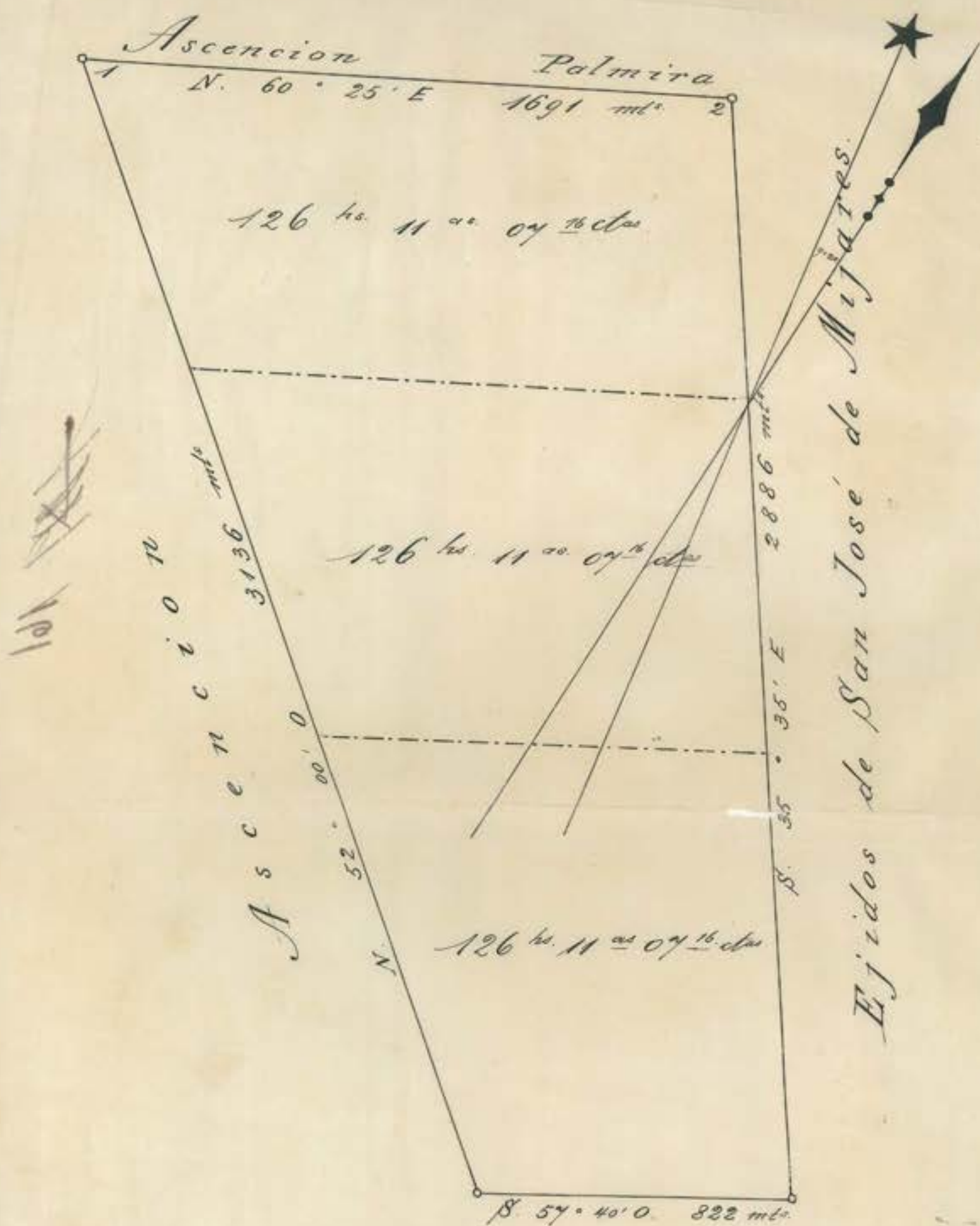
San José del Cabo 13 de 1892.

Y Interrogatorio por el cual serán examinados los testigos que presenta el suscrito, en la informacion que solicita para acreditar la propiedad que tiene del terreno llamado la Asuncion, y a sus demasias.

- 1º Digan sus generales
- 2º Digan si saben y les consta que el que suscribe es unico propietario del sitio que se titula la Asuncion y los terrenos demasias de este sitio.
- 3º Digan si saben y les consta que los titulos que acreditan mi propiedad se encuentran en el Juzgado 1º de Distrito de este Territorio
- 4º Den razon de su dicho.

San José del Cabo Tulum 13 de 1892.

L. A. 18



Ejid. de San José de Mijares.

"El Desecho de las Conchitas"

Area: 378 hs. 33 as. 21 50 das.

Escala de metros:




San José de Mijares, Agosto 15 de 1892

Alfonso Schmitt

Atrea. 378. 33. 21. 22. 23.

Area: $2\frac{1}{2} \times 22 \times 12 = 660$

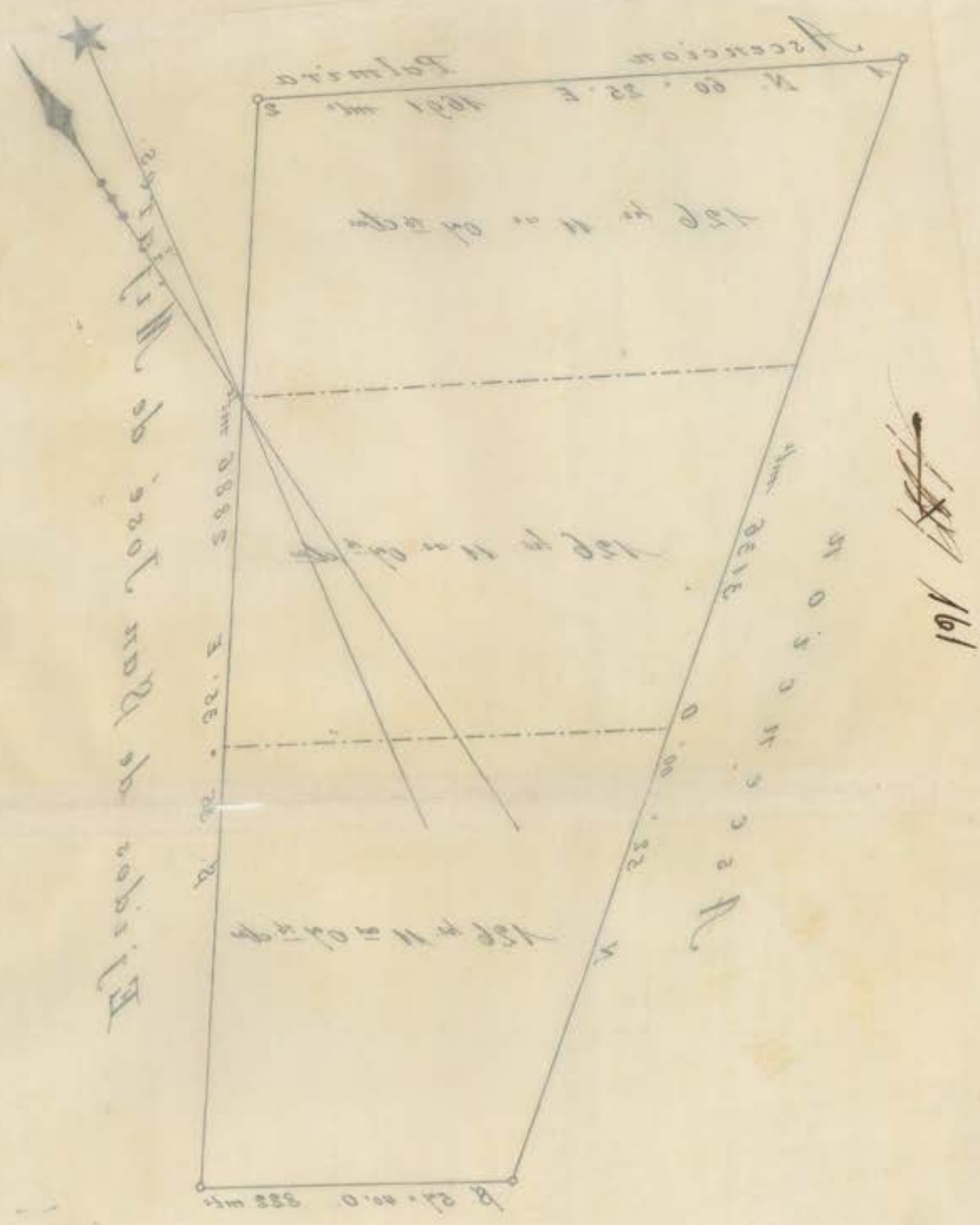
Escala de metros



John W. Chapman June 12. 1865



1792







Compliendo con lo prescrito por
fuerzas de un digno cargo en la reg-
toria de fecha 22 del mes proximo por
tanto el honor de remitir a V. la reg-
toria en cuatro fejas utiles y en una
util la diligencia de posesion de la
la de Cerebros.

Lit y Contratacion

La Paz Noviembre 5 1892.

F. W. Garrafi

Al
Juzgado de Paz
Baja California

Presente



Escrito presentado en este fun-
gado por el Ciudadano Rodolfo Gibert,
ha recaído el auto siguiente: Como
lo pide, y no pudiendo el personal de
este fungado trasladarse al lugar
de la diligencia, se delegan facul-
tades al Juez de Paz, de este lugar para
que en auxilio de la Justicia Federal
de' al Ciudadano Rodolfo Gibert,
la posesión que solicita, a cuyo efec-
to con citación del Promotor Fiscal,
libere Oficio al citado Juez de Paz con
los insertos necesarios. El C. J. Luis
Mendoza Juez de Distrito 3.º Suplente
en ejercicio lo decretó y firmó. Doy
fe. - Mendoza - Rubrica - J. de Paz.
Rubrica - En seguida, fha veinte,
notificado al C. Rodolfo Gibert dijo:
lo oye y firma. Doy fe. - R. Gibert.
Rubrica - J. de Paz - Rubrica. - En
seguida y con la misma fecha, no-
tificado al Promotor Fiscal dijo: que
lo oye y firma. Doy fe. - Rojas - Ru-
brica - J. de Paz - Rubrica. -

Los insertos son como siguen:
- El Juez de Distrito Herón Suplen-
te del Territorio de la Baja California
- Rodolfo Gibert es los autos del
juicio de apelo de deslinde de los

haceros y terrenos baldios que
tengo medidos en la Osla de
Cerralbo con total ingeccion a
las bases del contrato que celebré
con el Gobierno de la Union
en 25 de Noviembre de 1887.
En estado supuesto que es el de
haberseme expedido el título de
propiedad, respectivamente ex-
pongo: que para perfeccionar
la propiedad del citado terreno
solo falta que se me de la po-
sion juridica, toda vez que el
valor de esos terrenos esta pagado
a la Hacienda Pública segun con-
ta del título que acompaño en
tres fojas utiles, y por tanto: A
Ud. suplico Primero: que habien-
do por presentado este recurso
con el título que acompaño y
previa citacion del Promotor fiscal
y con fundamento de la determi-
nacion del Art. 19. de la ley de
24 de Julio de 1863 y los bases
del contrato que llevo citado, se
sirva Ud. mandar que se me
de la posesion juridica del
referido terreno Osla de Cerralbo.
Segundo: que en el caso de que
el personal del Juzgado no pueda
pasar a darme la posesion
se sirva Ud. autorizar al Jefe
de Paz de esta Municipalidad,



para que previos los tramites
legales practique las mencionados
diligencias de posesion y tercero,
que verificados las diligencias que
pudo serne devuelva el titulo or-
ginal y copia certificada de la
diligencia de posesion. - Aviso de
posesion que pudo protestando
no proceder de malicia y lona
usario. - La Paz, diez y siete de
octubre de mil ochocientos noventa
y dos. - R. Ribert - Presbitero. -

Porfirio Diaz Presidente Cons-
titucional de los Estados Unidos
Mexicanos, a los que el Presenta
vieren, sabed: Que estando ante
mi el Ejecutivo de la Union
por la ley de 15 de Diciembre de
1883, para llevar a cabo la
colonizacion en los terrenos baldios
de la Republica, y para facilitar
a los particulares a fin de que los
midan y deslinde; y atendiendo
a que el 25 de Noviembre de 1887
celebró un contrato la Secretaria
de Fomento con el Sr. Rodolfo
Ribert, para el deslinde de
terrenos baldios, huecos y de
marias en la Baja California,
en la zona que se designó, asi
como en las islas de Cerro Verde
"Catalana," "San Jose," y "Espiritu
Santo: Que en virtud de aquel

convenio el Sr. Gibert deslinde
en la isla de Terralva, segun
consta de los planos y diligen-
cias remitidas por el Jefe de
Distrito respectivo a la Se-
cretaria de Fomento, 11.370 hec-
taras, 55 aras, de terrenos bal-
dios, de cuya imperfeccion le
corresponde en compensacion
de gastos, conforme al art. 4.^o
de m. referido contrato, la ter-
cera parte equivalente a
3.790 hectaras 18 aras 33 centi-
aras. Que en virtud de lo
pactado en el art. 5.^o de la
citada concesion, se hanon
dado al Sr. Gibert una de
las dos terceras partes que
correspondieron al Gobierno
en el deslinde de que se trata,
equivalente a 3.790 hectaras,
18 aras, 33 centiaras, al pre-
cio de 15 centavos la hec-
ta-ra, en titulos de la Deuda
Publica reconocida : =
= Que con arreglo a' ese mis-
mo actinlo, se ha cedido
al Sr. Gibert la otra tercera
parte del Gobierno, que
como la anterior, mide 3.790
hectaras 18 aras 33 centiaras
en cuenta de las 15.000 hectaras
que se le han de dar en



compensacion de igual superficie que comprenden los ranchos de 'Polo Adam Mochi', 'Medanos Bonitos', 'El Estero', y 'Rancho Nuevo', que estaba poseyendo por compra que de ellos hizo a sus adjudicatarios, y que sin embargo, se le recogieron por hallarse comprendidas en la zona que se habian enajenado en la Compañia Flores Obale por contrato de 31 de Mayo de 1883. - Que de los diligencias practicadas y del plano levantado por el Ingeniero Juan Jose Matute, aparece que la area total de que se trata, esta limitada de la manera siguiente: - Partiendo de la mojonera Punta del Norte en el angulo septentrional de estos terrenos; de ahí S. $48^{\circ}30'$ E. 2.250"; de ahí S. $10^{\circ}00'$ O. 625"; de ahí S. $24^{\circ}30'$ E. 1375"; de ahí S. $52^{\circ}00'$ E. 800"; de ahí S. $1^{\circ}00'$ E. 1.900"; de ahí S. $39^{\circ}45'$ E. 2375"; de ahí S. $2^{\circ}45'$ E. 1.275"; de ahí S. $37^{\circ}30'$ E. 2.950"; de ahí S. $12^{\circ}30'$ E. 1.100"; de ahí S. $30^{\circ}30'$ E. 2.000"; de ahí S. $57^{\circ}15'$ E. 1.250"; de ahí S. $3^{\circ}00'$ E. 1.075"; de ahí S. $28^{\circ}30'$ E. 5.375"; de ahí S. $9^{\circ}15'$ O. 3.775"; de ahí S. $83^{\circ}45'$ O. 4.575"; de ahí N. $28^{\circ}15'$ E. 675"; de ahí N. $17^{\circ}30'$ O. 1.650"; de ahí N. $36^{\circ}30'$

O. 1700"; de ahí N. 70°00' O. 650"; de ahí N. 16°30' O. 1325"; de ahí N. 6°30' E. 950"; de ahí N. 38°30' O. 1575"; de ahí N. 13°45' O. 3125"; de ahí 35°30' O. 950"; de ahí N. 1°15' O. 3440"; de ahí N. 32°45' O. 1800"; de ahí N. 1°00' E. 502"; de ahí N. 41°45' O. 1500"; de ahí N. 1°45' E. 1885"; de ahí N. 16°45' O. 2650"; de ahí N. 1°00' E. 2134"; y de ahí N. 72°15' E. 1200" al punto de partida; comprendiéndose en el perímetro así descrito, la ya citada superficie de once mil trescientas setenta hectáreas cincuenta y cinco aras, en la inteligencia de que queda respetada en todo el perímetro de la Yola, la zona marítima de 20", así como las 50 hectáreas que el Gobierno se reserva para usos públicos y que se encuentran debidamente señaladas en el plano. Que habiéndose cumplido en todas sus partes con las prevenciones legales al practicarse las operaciones del apeo de que se viene haciendo referencia y habiéndose enterado en la Tesorería General de la Federación la cantidad de quinientos Setenta y ocho pesos cincuenta y tres centavos, que importa la parte del terreno vendido al precio y en la especie que se citan,



he tenido a bien conferir al
 Sr. Rodolfo Gibert, sin perjuicio
 de tercero que mejor derecho repre-
 sente, la propiedad de las once
 mil trescientas setenta hectaras,
 cincuenta y cinco aras que mide
 la citada Isla de Cerralvo de
 que se ha hecho referencia. — Por
 tanto, mando a las autoridades
 del territorio de la Baja California
 y a las demas de la Republica
 no pongan obstaculo alguno al
 Sr. Rodolfo Gibert en la propiedad
 que se le confiere, sino que antes
 bien lo protejan, mantengan y
 amparen en el libre uso, aprove-
 chamiento, dominio y posesion
 que le corresponden. — Dado en
 el Palacio del Poder Ejecutivo
 de la Union, en Mexico, a los doce
 dias del mes de Noviembre de
 mil Ochocientos noventa y Uno.
 — Porfirio Diaz — Rmbrica. —
 M. Fernandez O m. Rmbrica. —
 — Titulo de propiedad otorga-
 do a favor del Sr. Rodolfo Gibert
 por 11.370^{ms} 55.^a que miden los
 terrenos deslindados en la Isla
 de Cerralvo de la Baja Califor-
 nia. — Queda tomada razon
 en fojas 3. del libro respectivo.
 — Mexico, Noviembre 24 de 1.891.
 — Fran^{co} Kaza — Rmbrica. —

Un Sello Sección 1ª

Lo que digo a Ud. para
cumplimiento del auto incho,
advertiéndole que concluidas
las diligencias las remita
originales a este juzgado.

Libertad y Constitución
La Paz Octubre 22/892.

A. Mendon

Recibida en su fecha. Conste.

La Paz Octubre asintidos de mil ochocientos noventa y dos
Por recibida la anterior requisi-
toria acusese recibo y cumplase de
malandose al efecto para la dili-
gencia de posesion el día tres
de Noviembre a las ocho de la ma-
ñana previa identificación del
teniente por el preito que lo mandare
i en su defecto por testigos idoneos
y abnados y cumplidas que sean
estas diligencias de nulvonas ori-
ginales con atento oficio al juzga-
do de su origen. De lo prengio
el juez de Paz por suplente en su
cicio. Damos fe.

A. Aguirre

Alas...

En
#



Se queda notificado el Señor Rodolfo
Gibert de que lo ~~yo~~ y firma.

Rodolfo Gibert

En la Isla de Arrolbo a los ocho de la mañana del
dia tres de Noviembre de mil ochocientos
noventa y dos, se constituyo el Ciudadano
Fiselo Ugirraga Juez de Paz Per Suplen-
te de esta Municipalidad de La Paz, los tes-
tigos de asistencia, Jesus Valenzuela y Lo-
renzo Moreno, el interesado Señor Rodolfo
Gibert y a efecto de dar cumplimiento al
auto anterior y a la requisitoria del Cinde-
dano Juez Per Suplente del juzgado de San-
tito, del distrito Sur del Territorio de la
Baja California, y como dia y hora de ma-
ñana para la diligencia de posesion de la
expresada Isla de Arrolbo y a fin de ide-
ntificarla, el Señor Rodolfo Gibert
presento a los testigos Ciudadanos, Le-
cadio Cortillo, y ~~Lorenzo~~ ^{Lorenzo} Moreno a quie-
nes presento protesta que se les hizo y que
otorgaron en debida forma dijo el primero
Mamarae como queda escrito mayor de edad,
valtero, de profesion marino, vecino de La
Paz, y actualmente en la Isla, el segundo
de expresio Mamarae como este acentuado valtero
mayor de edad, de profesion marino, vecino
de La Paz, y actualmente en la Isla, e inte-
rogados para que digan si conocen
el lugar en que se encuentra constituido
el juzgado: Contestaron que el lugar
en que se encuentra el Ciudadano

Juez es la Isla de Cerralbo, que la conocen
por que como marinos que don han estado en
ella muchos veces y les cuenta la ubicacion
Acto continuo, el Ciudadano Juez dijo que
en nombre de los Supremos poderes de la Na-
cion daba la posesion juridica de la Isla
de Cerralbo al Señor Rodolfo Libert
conforme al titulo expedido por el Supremo
Gobierno, y en cuyo acto hizo al Ciudadano
Rodolfo Libert presentar todos los que se
requieren como legitimo dueño de la expresada
Isla. Con lo que concluyeron los pre-
sentes diligencias que firmaron con el An-
crito Juez los testigos de asistencia, el
interinado, no haciendolo los Ciudadanos
Leocadio Cortillo y Lazaro Acuña por que
expresaron no saber hacerlo. Firmo y fe.

J. Valenzuela Libert

A.
J. Valenzuela

A.
Lazaro Moreno



168
168

Cumpliendo con lo prescrito por el pa-
gado de un digno cargo en la requisito-
ria de fecha 24 de Octubre del corriente
año, tengo el honor de remitir a Vd.
en dos folios útiles la requisitoria, en
una la de la Isla de la Catalana, en una
la de la Isla de San Juan, en dos las de
la Isla de Espiritu Santo, en una la de
Fentabichí, y en una la de San Lorenzo,
que fueren los terrenos designados
por el Señor Rodolfo Gilbert, para su
medición.

Lib. y Constitucion La Paz
Noviembre 5 de 1842.

J. M. Araya

Al
Jefe de Intendencia
Por Suplente

Presente

U. 177



El escrito presentado en este
 juzgado por el Quiranda dano
 Rodolfo Gibert, - ha recaído el auto
 siguiente: - Con citacion del Pro-
 motor Fiscal librese Oficio al Juez
 de Paz de esta Municipalidad con
 los insertos necesarios para que
 en auxilio de la Justicia Federal
 proceda a practicar las diligen-
 cias que solicita el recurrente en
 su escrito anterior y concluidas las
 remita originales a este juzgado.
 H. E. Lic. Luis Mendoza Juez de Distrito
 3.º Suplente en ejercicio lo decretó y
 firmó. (Soyse - Mendoza - Ambica -
 = Jose A. Gañer - Ambica. - Las
 insertos son como siguen: - El
 Juez de Distrito de los Partidos Sur
 y Centro del Territorio. - Rodolfo
 Gibert, ante U. como mejor proceda
 en derecho, previas las protestas
 legales y oportunas respetuosamen-
 te expongo: que para dar el debido
 cumplimiento a las obligaciones que
 contraí con el Gobierno de la Union
 en virtud del contrato que con el
 celebre en 25 de Noviembre de
 1.887, de oportuno aviso al
 juzgado de un digno cargo para



comenzar a medir los terrenos
que yo designara y con tal
motivo se pagado libro-
requisitoria a los Jueces de
las Municipalidades donde
se encuentran los terrenos
para que autorizaran las me-
didas. Esa requisitoria se
encuentra hoy en el pagado
de San José de Mipareo. En
la actualidad voy a medir
las islas de Espíritu Santo, Ca-
talana, y Demarcias de San José
y algunos terrenos de la costa
ubicados todos en la Muni-
cipalidad de La Paz, y por
tanto. A V. Suplico que ha-
biendo por presentado este escri-
to, y previas las formalidades
legales, se sirva Ud. librar
requisitoria al Juez de Paz
de esta Municipalidad, para
que autorice las medidas
que practique en las citadas
islas y demas terrenos. —
— Así es de justicia que
puedo protestando bene-
cesario. — La Paz Octubre
17. de 1. 892. — R. G. Libert-
Rubrica. —

Lo que digo a Ud.
para cumplimiento del
auto incerto acordándole



que concluidas las diligencias
las remita originales a este
juzgado.

Libertad y Constitución
La Paz Octubre 24 de 1892.

A. M. S. M.

Recibida en su fecha. Conste.

La Paz Octubre veinticuatro de
mil ochocientos noventa y dos.

Por recibida la anterior re-
quisitoria del juez Sr. Replante del
juzgado 1.º de Trinito, acensere recibio
guardarse y cumplase y terminadas
que sean las diligencias que ordena
se practiquen originales remitanse
al juzgado de su origen. Asi lo
previene el juez de Paz Sr. Replante
en oficio. Conste.

A. M. S. M. J. Villamor

En seguida notificado el inte-
resado Señor Rodolfo Libert. dijo
que lo ve y firma. Conste. J. Villamor

C.º Juez de Paz

Ple

177
The first of the month
of the year 1777

I have the honor
to acknowledge the receipt
of your letter of the 17th

inst. in relation to
the matter of the
land of the State of New York

and in reply to inform you
that the same has been
forwarded to the proper
authorities for their consideration

I am, Sir, very respectfully,
Your obedient servant,
J. B. Thompson

I have the honor to acknowledge
the receipt of your letter of the 17th
inst. in relation to the matter of the
land of the State of New York

and in reply to inform you
that the same has been
forwarded to the proper
authorities for their consideration



En la Isla de la Catalana ubicada en el Golfo de California Municipalidad de La Paz Territorio de la Baja California, a las ocho de la mañana del día veintiseis de Octubre de mil ochocientos noventa y dos constituido el juez de Paz Per Dupleinte del Juzgado de Paz de esta Municipalidad y testigos de asistencia actuando por delegación del juez Per Dupleinte del Juzgado 1.º de Distrito del Territorio, el Señor Alfonso Schnabl perito nombrado para la mensura de la expresada Isla, y el concesionario del Gobierno Ciudadano Rodolfo Gibert, se procedió a mensurar la citada Isla en la forma siguiente: Partiendo de la primera mijonera situada en el Puerto Colon al Sur de la Isla con rumbo S 49° 40' O 435 mts de ahí N 41° 55' O 1660 mts de ahí N 10° 35' O 2050 mts de ahí N 28° 00' O 1200 mts de ahí N 16° 30' E 1490 mts de ahí N 1° 33' E 1775 mts de ahí N 64° 38' E 720 mts de ahí N 32° 10' E 3230 mts de ahí S 52° 35' E 690 mts de ahí S 14° 15' E 2130 mts de ahí S 47° 10' E 780 mts de ahí S 27° 45' O 1615 mts de ahí S 12° 40' E 2035 mts de ahí S 1° 15' E 3050 mts de ahí S 66° 45' O 2125 mts de ahí N 45° 15' O 940 mts hasta el punto de partida toda la línea quebrada colinda con la playa dejando los 20 metros de la zona Maritima de la referida medida resulto una Superficie de 3561 hectaras 80 aras 85 centiaras o sean dos sitios de

ganado mayor y 50 hectaras 58 aras 85 centenos
mas 50 hectaras que previene la ley para usos
publicos y que queden segregada en la parte
Norte de la Isla. En seguida se fracciono
la expresada Isla en tres lotes iguales
de 1187 hectaras 26 aras 99 centenares ca
da uno. Los rumbos son astronómicos de
clinacion $10^{\circ}30'$ al E toda la Isla es te
meno permanentemente quebrado carece de maderas
tiene un aguape escaso por lo que el perito
lo clasifica como de tercera clase. Con lo
que concluyeron las presentes diligencias
que firmaron con el suscrito juez el concen
nario Señor Rodolfo Gibert el perito Señor
Alfonso Schnabl, y testigos de resistencia
que firmo fe.

F. Alzarraga

Robert

Alfonso Schnabl

A. Valenzuela

A. Lora Moreno



En el terreno llamado Fentabichi ubicada en la Costa del Golfo de California Municipalidad de La Paz Territorio de la Baja California a los ocho de la mañana del día treinta de Octubre de mil ochocientos noventa y dos se constituyó el juez de Paz 1er. suplente del Juzgado de Paz de esta Municipalidad y testigos de asistencia actuando por delegación del juez 3er. suplente del juzgado 1.º de Distrito del Territorio, el Señor Alfonso Schnabl perito nombrado para la medición del expresado terreno, y el concejario del Gobierno Ciudadano Rodolfo Libert, no habiendo concurrido ningún celador ante a pesar de haber sido citados debidamente y oportunamente. Se procedió a medir el ya citado terreno en la forma siguiente: Partiendo de la primera mojónera conocida por de la cachucha de Cortillo, se midieron con rumbo al S $78^{\circ} 45'$ E 6925 mts colinda en toda su extensión con terrenos de la segunda mojónera S $47^{\circ} 15'$ E 2475 mts de ahí S $10^{\circ} 00'$ E 1850 mts de ahí S $42^{\circ} 15'$ E 1230 mts de ahí S $1^{\circ} 33'$ E 1375 mts de ahí S $88^{\circ} 00'$ O 700 mts de ahí S $49^{\circ} 30'$ O 1100 mts de ahí S $23^{\circ} 15'$ E 7500 mts hasta el punto conocido con el nombre de Montalván que sirve de mojónera común con el terreno Los Salares de la segunda mojónera hasta este punto colinda la línea quebrada con playa dejando los 20 metros de la zona marítima, del último punto con rumbo S $83^{\circ} 15'$ O 6580 mts hasta la mojónera 1.ª ref.

941
#tera de ahí con rumbo N 63° 05' O 2940 mts hasta la Mojónera agua escondida cuyos dos límites colindan en toda su extensión con terrenos de los Solares, de este último punto con rumbo N 9° 10' O 14560 mts hasta el punto de partida y así linda esta línea en toda su extensión con terrenos de Figuana de cuya medida resultó una superficie de 12,659 hectáreas 65 aras 15 centáreas ó sean 7 sitios de ganado mayor más 370 hectáreas 38 aras 15 centáreas. En seguida se fraccionó el expresado terreno en tres lotes iguales de 4219 hectáreas 88 aras 38 centáreas cada uno. Los rumbos astronómicos declinación 10° 30' al E al terreno está en su mayor parte accidentado y la parte plana arenosa con un solo aguaje escaso sin maderas y tierras agrícolas y solo en tiempo de lluvias medianamente podría sembrarse y el perito según su leal saber y entender al expresado terreno pertenecer a los de tercera clase. Con lo que concluyeron las presentes diligencias que firmaron con el Describió Juez el concursario Señor Rodolfo Gibut el perito Señor Alfonso Schenck y testigos de a distancia que son.

F. M. Zúñiga
Alfonso Schenck
J. Valenzuela
Liberty
A. L. Morris



En la Isla de Espiritu Santo ubicada en el Golfo de California Municipalidad de La Paz, Territorio de la Baja California, a las ocho de la mañana del día primero de Noviembre de mil ochocientos noventa y dos, concurrido el juez de Paz 1^{er} suplente del juzgado de Paz de esta Municipalidad y testigos de asistencia actuando por delegación del juez 3^{er} suplente del juzgado 1^o de Distrito del Territorio, el Señor Alfonso Schmitt perito nombrado para la medición de la espesada Isla y el concesionario del Gobierno Ciudadano Rodolfo Tibert se procedió a medir la citada Isla en la forma siguiente: Partiendo de la primera mojenera en la parte Sur conocida por la Dispensa se midieron rumbo al N 4° 00' E 490 mts de ahí N 70° 00' O 545 mts de ahí N 19° 05' E 734 mts de ahí N 64° 20' O 540 mts de ahí N 37° 10' E 1350 mts de ahí N 15° 15' O 635 mts de ahí N 66° 55' O 1310 mts de ahí S 51° 15' O 1230 mts de ahí N 6° 05' E 1180 mts de ahí N 52° 30' O 660 mts de ahí N 40° 07' E 610 mts de ahí N 21° 40' O 317 mts de ahí N 80° 15' O 670 mts de ahí N 62° 55' E 825 mts de ahí N 20° 25' E 1220 mts de ahí N 78° 10' O 1000 mts de ahí N 16° 05' E 475 mts de ahí N 64° 00' O 1112 mts de ahí N 52° 30' E 525 mts de ahí N 28° 10' O 315 mts de ahí N 88° 10' O 460 mts de ahí N 49° 50' E 480 mts de ahí N 17° 30' O 475 mts de ahí S 64° 45' O 340 mts de ahí N 18° 35' O 830 mts de ahí N 43° 00' E 675 mts de ahí N 10° 15'

O 500 mts de ahí S 81° 30' O 805 mts de ahí
N 50° 40' E 830 mts de ahí N 4° 30' O 450 mts
de ahí S 89° 35' O 604 mts de ahí N 6° 15' O
500 mts. Con lo que concluyó esta diligencia
que se suspendió a las cinco de la tarde para con-
tinuarla mañana a las ocho, firmando con el sus-
crito juez, el concesionario, el perito, y testigos
de asistencia. Tanro fi

J. Gairaz

Alfonso Schnall

Rodolfo Gibut

Alfonso Schnall

Lorenzo Moreno

En la Sala de Espiritu Santo a las ocho de la
mañana del día dos de Noviembre de mil ochocien-
tos noventa y dos, como día y hora señalados en la
diligencia anterior para continuar la medición
de la empresa de Isla de Espiritu Santo, presentes
el Inscrito juez de Paz 1^a suplente, el concesiona-
rio Ciudadano Rodolfo Gibut, el perito nombra-
do Señor Alfonso Schnall y testigos de asis-
tencia se procedió en la forma siguiente: Se me-
diaron al N 80° 10' E 1550 mts de ahí S 29° 10' E
500 mts de ahí N 60° 50' E 1000 mts de ahí N 29°
10' O 500 mts de ahí N 60° 50' E 1470 mts de ahí
S 63° 45' E 2660 mts de ahí S 37° 50' E 2275 mts
de ahí S 80° 20' E 1775 de ahí S 8° 30' E 1255 mts
de ahí S 3° 55' O 1030 mts de ahí S 36° 05' E 910
mts de ahí S 72° 50' E 980 mts de ahí S 17° 48' O
1080 mts de ahí S 88° 50' O 1475 mts de ahí S 17°
45' O 1625 mts de ahí S 16° 07' E 1815 de ahí S
49° 58' O 1708 mts de ahí S 23° 17' O 1785 mts
de ahí N 76° 25' O 1715 mts y de ahí S 41° 30'



X

173

En la Isla de San José ubicada en el Golfo de California Municipalidad de La Paz Territorio de La Baja California, a las ocho de la mañana del día treinta y uno de Octubre del año de mil ochocientos noventa y dos, constituido el Juez de Paz 1er. Suplente del Juzgado de Paz de esta Municipalidad, y testigos de asistencia actuando por delegación del Juez 3er. Suplente del Juzgado 1.º de Distrito del Territorio, el Señor Alfonso Schnall perito nombrado para la medición del terreno de la expresada Isla y el concesionario por el Gobierno, Ciudadano Rodolfo Gilbert se procedió a la medición en la forma siguiente: partiendo de la primera mojónera que está situada en un pequeño cerro frente al estero se midieron con rumbo al N $1^{\circ} 35'$ O 6390 mtrs de ahí N $25^{\circ} 55'$ E 3210 mtrs de ahí S $47^{\circ} 40'$ E 3260 mtrs de este punto S $10^{\circ} 30'$ E 4550 mtrs de ahí S $54^{\circ} 50'$ E 6300 mtrs de ahí N $83^{\circ} 24' 50''$ O de ahí a la mojónera de partida de la primera hasta la sexta mojónera colinda con la playa dejando los 20 metros de la zona marítima que previene la ley, la última línea colinda con la parte del Sur ya meditada de la referida Isla y en la que se encuentra el lote de 50 hectáreas que para usos públicos previene la ley cuya medida dió una superficie de 4698 hectáreas 37 aras 50 centiáreas ó sean dos sitios de ganado mayor, mas 1187 hectáreas 15 aras 50 centiáreas, en la parte Sur de la misma Isla.

4
y situado en el punto conocido con el nombre
del Amortajado con rumbo N 25° 25' E 2e mi
diuros 3000 mts de ahí S 64° 35' E 1000 mts
de ahí S 25° 25' O 3000 mts y de ahí con rumbo
N 64° 35' O 1000 mts resultando una superficie
de 300 hectaras. En segunda fueron fraccio
nados los lotes medidos en tres partes igua
les el primero de 1566 hectaras 12 aras 50
centiaras cada uno y el segundo en 100 hec
taras cada uno. Los rumbos son astronómicos
declinación 10° 30' al E los dos mencionados
terrenos son sumamente áridos accidentados
carecen de aguas y maderas y por lo tanto el
perito según su leal deber y entender los
califica como de la tercera clase. Con lo
que terminaron las presentes diligencias
que firmaron con el suscrito juez el com
isionario Señor Rodolfo Gibert el perito
Señor Alfonso Schall y testigos de asis
tencia que tanto fi.

J. Alzarraga
Riber
Alfonso Schall
A. Valenzuela
A. Lorenzo Borero

X



#0 755 mts. hasta llegar a la mesonera de
partida cuya medida dió una Superficie
de 8617 hectaras 34 aras 86 centiaras o
Sean cuatro sitios de ganado mayor mas
1544 hectaras 90 aras 86 centiaras La
linea quebrada cilindra en toda su exten-
sion con la playa dejando los 20 metros
de la zona maritima y 50 hectaras en
la parte norte de la Ysla para usos pu-
blicos conforme lo previene la ley. Con-
tinuacion Refracciono la expresada
Ysla en tres lotes iguales de 2872 hec-
tas 44 aras 95 centiaras cada uno. Los
rumbos son ^{en} astronómicos declinacion
9° 40' al E. la Ysla en toda su Super-
ficie es sumamente arida y accidentada
toda la parte plana arenosa sin ma-
duras poco infestada con un aguaje
exceso al punto segun su local saber
y entender lo califica como de tercera
clase. Con lo que terminaron las
presentes diligencias que firmaron con
el suscrito juez el concesionario Señor
Rodolfo Libert el perito Señor Alfonso
Schonabl y testigos de conformidad que
firmo fe.

F. Zárraga Libert
A. Valenzuela Alfonso Schonabl A.
Lorenzo de la Cruz

196

196



En el terreno denominado San Lorenzo ubi-
cado en la Costa del Canal del mismo no-
mbre en el Golfo de California, Municipalidad
de La Paz, Territorio de la Baja California,
a los ocho de la mañana del día cuatro de
Noviembre del año de mil ochocientos
noventa y dos, Constituido el Juez de Paz
1^{er} suplente del juzgado de Paz de esta
Municipalidad, y testigos de asistencia
actuando por delegación del juez 3^{er} suple-
nte del juzgado 1^o de Distrito del Territorio
el Señor Alfonso Schnell ferito nombrado pa-
ra la medición del ~~expresado~~ terreno y el
concerimario Señor Rodolfo Sibert, no
habiendo concurrencia ningún cilindante
a pesar de haber sido citados debida y
oportunamente, habiéndose procedido a
la medición del citado terreno en la
forma siguiente: Partiendo del punto
conocido Aranca cebollas se midieron re-
sumo al S² 21° 55' O 1140 mts de ahí
S² 56° 20' O 950 mts. de ahí S² 71° 35' O
1085 mts de ahí N 68° 15' O 470 mts de ahí
S² 27° 10' O 1080 mts de ahí S² 42° 34' E 12
35 mts de ahí S² 58° 55' O 1030 mts de ahí
S² 86° 20' O 1140 mts de ahí S² 16° 30' E 1.
070 metros de ahí N 66° 45' E 464 mts de
ahí S² 39° 36' E 690 mts de ahí S² 54° 45' O
684 mts de ahí S² 28° 40' E 1116 mts hasta
el punto conocido por el corralito que
sirve de mojónera común con el terreno
de Pichibungui y cuya línea quebrada
está en toda su extensión.

#pleja defensas los 20 metros para la zona Mariti-
ma, del corralito se midieron con rumbo N
60° 40' E 5663 mts hasta el cerro del reloj
cuya línea colinda con terrenos de Tichilingui
y el Cajote de este punto con rumbo N 19° 50'
O 4435 mts hasta el punto de partida y co-
linda esta línea en toda su extensión con ter-
renos del Cajote cuya medida dió una superfi-
cie de 1910 hectáreas 51 aras 36 centiares en re-
quida fraccionado este terreno en tres lotes
iguales de 636 hectáreas 83 aras 78 centia-
ras cada uno. Los rumbos son astronómi-
cos declinación 10° 30' al E el referido te-
rreno es muy quebrado en toda su superfi-
cie arenoso y carece de aguas y sin
maderas y según su Real Ceder y entender
pertenece el terreno a los de tercera cla-
se. Con lo que concluyeron los presentes
diligencias que firmaron con el suscrito juez el
concesionario Sr. Rodolfo Libert el pe-
rito Sr. Alfonso Schnabl y testigos de
asistencia Sr. E. R. diligencias vale.

J. A. Gómez

Libert

Alfonso Schnabl

J. Valenzuela

Lozano



172
142

Min. 248.

Julio 27-93

Recibo

PLM.

Original tengo el honor de
adjuntar a Ud. una comuni-
cación de la Secretana de Fo-
mento fecha 26 del pasado Su-
mo, que se recibió hoy entre
la correspondencia de este Su-
gado. Como el asunto a que se
refiere no es de mi conocimiento
so, sino del Tribunal de su dig-
no cargo, me apresuro a remi-
tirse la, suplicándole me envíe
recibo.


Protesto a Ud. mi atenta
consideración

Libertad y Constitución
Cuernavaca, Julio 7 de 1893

José Morag.

L. Sucesor de Distrito de este Terri-
torio.

La Paz



Estambullos

documentos y libros, dos pesos, diez centânos, renta interior dos pesos setenta centânos valor en junto cuatro pesos ochenta centânos, Porfirio Diaz, Presidente Constitucional de los Estados Unidos Mexicanos a los que el presente viereis sabed: que estando autorizado el ejecutivo de la Union por la ley del 15 de Diciembre de 1883, para llevar a cabo la colonización en los terrenos baldios de la Republica, y para facultar a los particulares a fin de que los midan y deslindeen; y atendiendo a que el 25 de Noviembre de 1887, celebró contrato la Secretaría de Fomento con el Sr. Rodolfo Libert, para el destino de terrenos baldios, hueros y demorados en la Baja California en la zona que se designó, así como en las islas de "Cenabro" "Catalana" y "San Jose" y "Espiritu Santo". Que en virtud de aquel convenio el Sr. Libert destinó en la isla de Cenabro, segun consta de los planos y diligencias remitidas por el Jefe de Distrito respectivo a la Secretaría de Fomento, 11,370 hectâras 55 aras de terrenos baldios, de cuya superficie le corresponde en compensación, de gastos, conforme al Art. 4.º de su referido contrato la tercera equivalente a 3,790 hectâras 18 aras 33 centâras #

que en virtud de lo pactado en el art. 5º de la citada concesión, se ha vendido al Sr. Gibert una de las dos terceras partes, que correspondieron al Gobierno en el destino de que se trataba originalmente a 3.490 hectáreas, 18 áreas 33 centísimas al precio de 15 centavos la hectárea, en títulos de la deuda Pública reconocida. Que con arreglo a ese mismo Art. 5º se ha cedido al Sr. Gibert la otra tercera parte del Gobierno, que como la anterior, mide 3.490 hectáreas, 18 áreas, 33 centísimas en cuenta de las 15,000 hectáreas, que se le han dado en compensación de igual superficie, que comprenden los ranchos de "Palo Adame Mocho" "Medanos Bonitos" "El Istero" y "Rancho Nuevo" que estaba proclando por compra que de ellos hizo a sus adjudicatarios, y que sin embargo se le recogieron por hallarse comprendidos en la zona que se había enajenado a la Compañía Flores y Ale por contrato de 31 de Mayo de 1883. Que de las diligencias

uas practicadas y del plano
 levantado por el Ingeniero Juan
 José Martínez, aparece que la a-
 rea total de que se trata, es
 la limitada de la manera si-
 guiente. Partiendo de la mayo-
 r altura del Monte en la
 gila supuestiva de este ter-
 mino, de ahí S. $48^{\circ} 30' E$. 2250^m de
 ahí S. $10^{\circ} 00' O$. 625^m; de ahí S. $24^{\circ} 30' E$. 1375^m; de ahí S. $52^{\circ} 00' E$. 880^m; de
 ahí S. $1^{\circ} 00' E$. 1900^m; de ahí S. $39^{\circ} 15' E$. 2375^m; de ahí S. $2^{\circ} 45' E$. 1275^m
 de ahí S. $34^{\circ} 30' E$. 2950^m de ahí S. $12^{\circ} 30' E$. 1100^m; de ahí S. $30^{\circ} 30' E$. 2000^m; de ahí
 S. $57^{\circ} 15' E$. 1250^m; de ahí S. $3^{\circ} 00' E$. 1075^m; de ahí S. $28^{\circ} 30' E$. 5375^m; de ahí S. $9^{\circ} 15' O$. 3775^m;
 de ahí S. $83^{\circ} 45' O$. 4575^m; de ahí N. $28^{\circ} 15' E$. 675^m; de ahí N. $17^{\circ} 30' O$. 1650^m; de ahí
 N. $36^{\circ} 30' O$. 1700^m; de ahí N. $70^{\circ} 00' O$. 650^m; de ahí N. $16^{\circ} 30' O$. 1325^m; de ahí N. $6^{\circ} 30' E$.
 950^m; de ahí N. $38^{\circ} 30' O$. 1575^m; de ahí N. $13^{\circ} 45' O$. 3125^m; de ahí N. $35^{\circ} 30' O$. 950^m;
 de ahí N. $1^{\circ} 15' O$. 3440^m; de ahí N. $32^{\circ} 45' O$. 1800^m; de ahí N. $1^{\circ} 00' E$. 502^m; de ahí
 N. $11^{\circ} 45' O$. 1500^m; de ahí N. $1^{\circ} 45' E$. 1885^m; de ahí N. $16^{\circ} 45' O$. 2650^m; de ahí N. $1^{\circ} 00' E$.
 2134^m; y de ahí N. $72^{\circ} 15' E$. 1200^m al punto de partida: comprendi-
 dose en el perímetro así descrito
 la ya citada superficie de
 once mil trescientas setenta y
 tantas ochocientas y cinco
 áreas en la inteligencia

de que queda respetada en to-
do el perímetro de la Isla de la
Gona mantinida de 20 m, así
como las 50 hectáreas que el
Gobierno se reserva para usos pu-
blicos y que se encuentran de-
bidamente señaladas en el pla-
no. Que habiéndose cumplido
en todas sus partes con las
prevenciones legales al pro-
ficarce las operaciones del
aprovecho de que se viene ha-
ciendo referencia y habiéndose e-
nterado en la Tesorería Gene-
ral de la Federación, la canti-
dad de quinientos sesenta
y ocho pesos cincuenta y tres
centavos, que importan la par-
te del terreno vendido, al
precio y en la especie que se cita
he tenido ha bien conforme al
Sr. Rodolfo Libert, sin perjuicio
de todo, que en el presente
represente, la propiedad de
las, once mil trescientas se-
tenta hectáreas, cinco en-
ta y cinco varas, que mi-
de la Citada Isla de Loral
o de que se ha hecho referen-
cia. Por tanto mandando a las
autoridades del Territorio
de la Baja California y a las
autoridades de la Republica, no
opongan obstáculo alguno



1.^a 7846
27-95
enunciando
sin finis
Rovuso
t. (Rovuso)

Habiendo ocurrido a esta Secretaría, por conducto del Jefe político del Distrito apoderado del Ayuntamiento de Tides Tides manifestando: que en la mensura que está haciendo la Empresa deslindeadora "Rodriguez Gilbert" ha comprendido una gran parte de ejidos pertenecientes a dicha población, se necesita que llase sirva advertir a dicha Empresa, que debe respetar el fundo y ejidos señalados a la misma población, segun la mensura hecha y plani. En el año de 1885 por el perito Alfredo y que en consecuencia si en las operaciones ha incluido alguna parte de esos ejidos debe proceder a segregar esa parte.

Libertad y Constitución
México, Junio 26 de 1893

P. o. d. S.

Gilberto Crespo y Arce

Al Juez de Distrito

...antes, Julio 7 de 1893.
original con atento oficio al C.
de Distrito de la Baja Califor-
nia por ser de su conocimiento el asunto
que se refiere este oficio.


Recibido el 27 de Julio - Cauto

La Paz Julio veintiocho de mil ochocientos noventa y tres -

Deso conocimiento al au-
tor de oficio al C. Rodolfo Libert. El
Jefe de Distrito lo autoriza y firmo. Doy fe.
M. M.

En seguida, al Sr. Rodolfo Libert
se intimó al asunto y oficio
en auto de oficio y firmo. Doy fe.
Libert

Diligencias relativas al arrolamiento
de la señoría Elena Gibert, de un
copiar certificado de las diligencias de des-
linde ante los señores de San José, diligencias auto-
res de posesión y deslinde de la misma
ante la referida los señores de San José.



C. Juez Segundo de Distrito :

ELENA GIBERT, Albacea de la Sucesión del señor don Alejandro Gibert, quien fué heredero universal de don Félix Gibert, como consta de los documentos que acompaño; en el expediente formado con motivo del contrato celebrado entre el Secretario de Fomento, en representación del Ejecutivo Federal y el señor Don Félix Gibert, en la de su hermano el Sr. Rodolfo Gibert, para el deslinde de terrenos baldíos en este Territorio, comparece y respetuosamente expone:

Que la Sucesión que representa es dueña de la Isla de San José, sita en esta jurisdicción, como consta de los documentos que acompaña, y que, necesitando una copia certificada de las diligencias de deslinde de la Isla de San José, practicadas con fecha 18 de febrero de 1888; diligencias de toma de posesión de dicha Isla de fecha 11 de Mayo de 1889 y acta de fecha 31 de Octubre de 1892, de deslinde de las demasías de la referida Isla de San José, que obra a fojas 173 del expediente en que se presenta; Así como de los planos de dicha Isla!

A Usted, C. Juez, pide respetuosamente se sirva acordar se le expidan las copias certificadas de referencia. Autorizo al Sr. Luis E. González para que oiga notificaciones y reciba las copias.
La Paz, B. C., a dieciseis de marzo de mil novecientos veintiuno.

Elena Gibert

Recibida en su fecha a las diez de la mañana. Envíe juntamente con los documentos que acompañan 9

Agüero

Alcázar

En

[Faint, illegible handwriting throughout the page, likely bleed-through from the reverse side.]





la misma fecha reformó el presente expediente con el anterior escrito, damos cuenta. Conde.

A
J. Sepúlveda

A
J. Alvarado

La Paz Mayo dieciséis de mil novecientos veintinueve.

Después de vista del anterior escrito al Ciudadano Agente del Ministerio Público por Ministerio de la ley.

Lo decretó el señor Juez Segundo de Distrito Interino y firmó: Damos fe

J. Sepúlveda

A

J. Alvarado

A

J. Sepúlveda

En la misma fecha, siendo los once de la mañana notificado al Ciudadano Administrador de Correos Interino, en funciones de Agente del Ministerio Público Federal, del decreto anterior dijo: que entonces justificaron los personalidades de la promovedora en que opina se le expedieren los copios certificados que solicita y firmó: Doy fe.

Actuado y pasado

B. J. Monzagas

La Paz Mayo dieciséis de mil novecientos veintinueve.

Como se pide expedir los copios certificados a que se refiere el escrito

#

presentados por la Señoría Sr. Luis Gi-
bert, y devuelvanse los documentos
rehabidos previa toma de razón en autos,
teniéndose por autuizado para recibir
los copios al señor Luis E. Gonzá-
lez. Expedase copia certificada de los planes de la Tabla.

Lo proveyó el señor Juez Segundo
de Distrito Interino y firmo: Da-
mos fe.

J. J. González

J. J. González

J. J. González

En la misma fecha, notificado el Señor A-
genti del ministerio Público, del auto
que antecede, dijo: que lo oye y fir-
ma. Day fe. Arturo Salas

D. J. Mayagüez

A continuación firmo de acuerdo el
Señor Luis E. González. Day fe. —
Luis González

D. J. Mayagüez

En la misma fecha, notificado el Señor Luis
E. González de la resolución de fecha de
ayer, dijo: que lo oye y firma. Day fe.
Luis González

D. J. Mayagüez

D. Dominguez.

A las ocho de la mañana del día tres
de Octubre de mil ochocientos ochenta y
seis, constituido el ciudadano Juan
D. Dominguez, juez de Paz de San Felipe
en el punto del mismo nombre, a efecto de
interponer las diligencias de aver y seguir
de los testigos Encuideros de Doña Doña
Atencio, estando acompañados de los
que se continúan. El Sr. Jefe Encuideros
personas de el aborrevado Pastoral del
Sr. Maestre, de las Colonias. Según el
Ley, por el Sr. Jefe y San Felipe.

1870 - habiendo conmovido a
 que no tiene mal valor de
 a fuer y arte de la
 a enalmen de representan
 a habido enjamen - de
 Samuel Pe

Meade Storingport
 1840

Loreto Girona



testigos de antemano que subscriben ha-
cen constar que confecta dichos de
corriente mes la señorita Elena Gibert,
presentó los siguientes documentos: una
copia certificada expedida por el ju-
do de Primera Instancia de este Partido,
por la que consta que en la junta celebra-
da con fecha veinticinco de septiembre
de mil novecientos diecinueve, en el juicio
de intestado á bienes del señor Alejandro
Gibert, la expresada Elena Gibert, fué de-
clarada heredera y albacea definitiva
de dicha sucesión; y el primer testimo-
nio de la escritura de protocolización
expedido por la Notaría del juzgado
Primera Instancia de este Partido,
del proyecto de división y partición
y demás constancias de las inter-
ventorias acumuladas del señor
Don Félix Gibert y de la señora Doña
Teresa de la Poba de Gibert. Conste.
La Paz, marzo dieciséis de mil nove-
cientos veintinueve.

A.

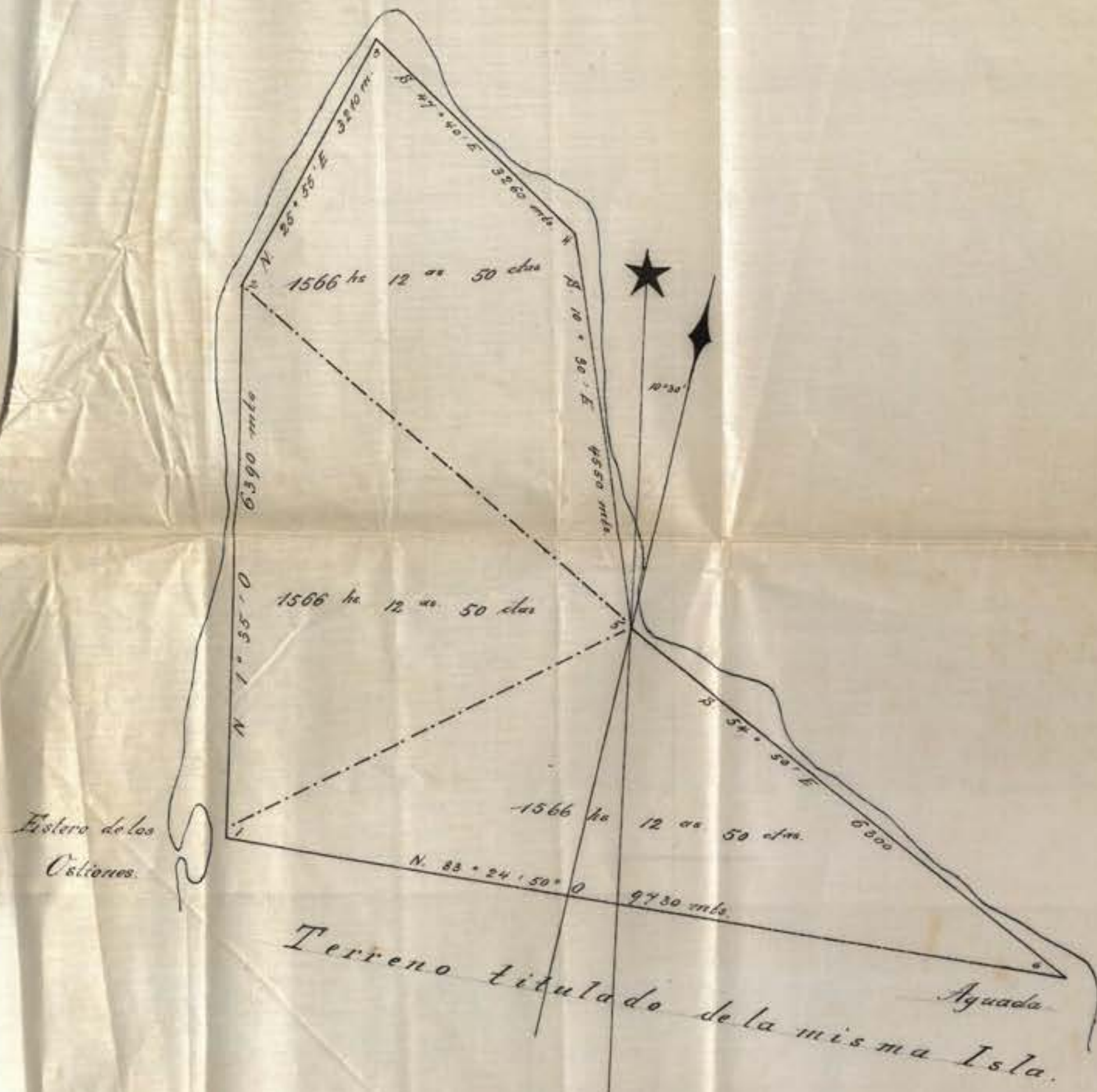
J. Alvarado

A.

J. Sepúlveda

En la misma fecha entregamos
al señor Luis E. González la copia cer-
tificada á que se refiere la resolución
anterior, así como los documentos que

// acompaño la proveniente porita
Elena Sibert, firma de recibo Conde
Quiñones
J. Salas
A. Sepúlveda



Isla San José.

Parte Norte.

Area:

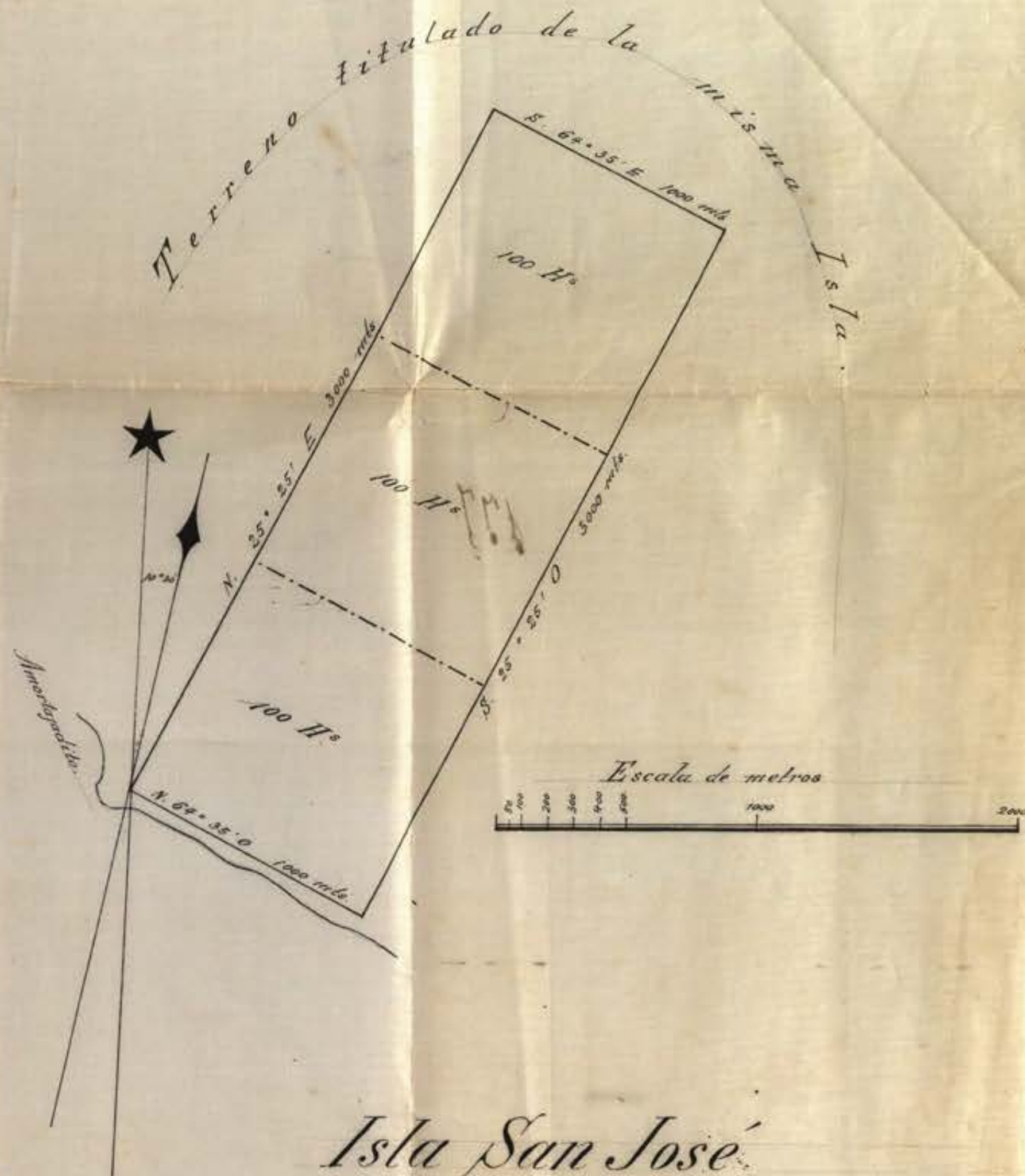
4698 ha. 37 as. 50 clas.

Escala de metros.



La Ley Diciembre 16 de 1892

Alfonso Schmitt



Isla San José.

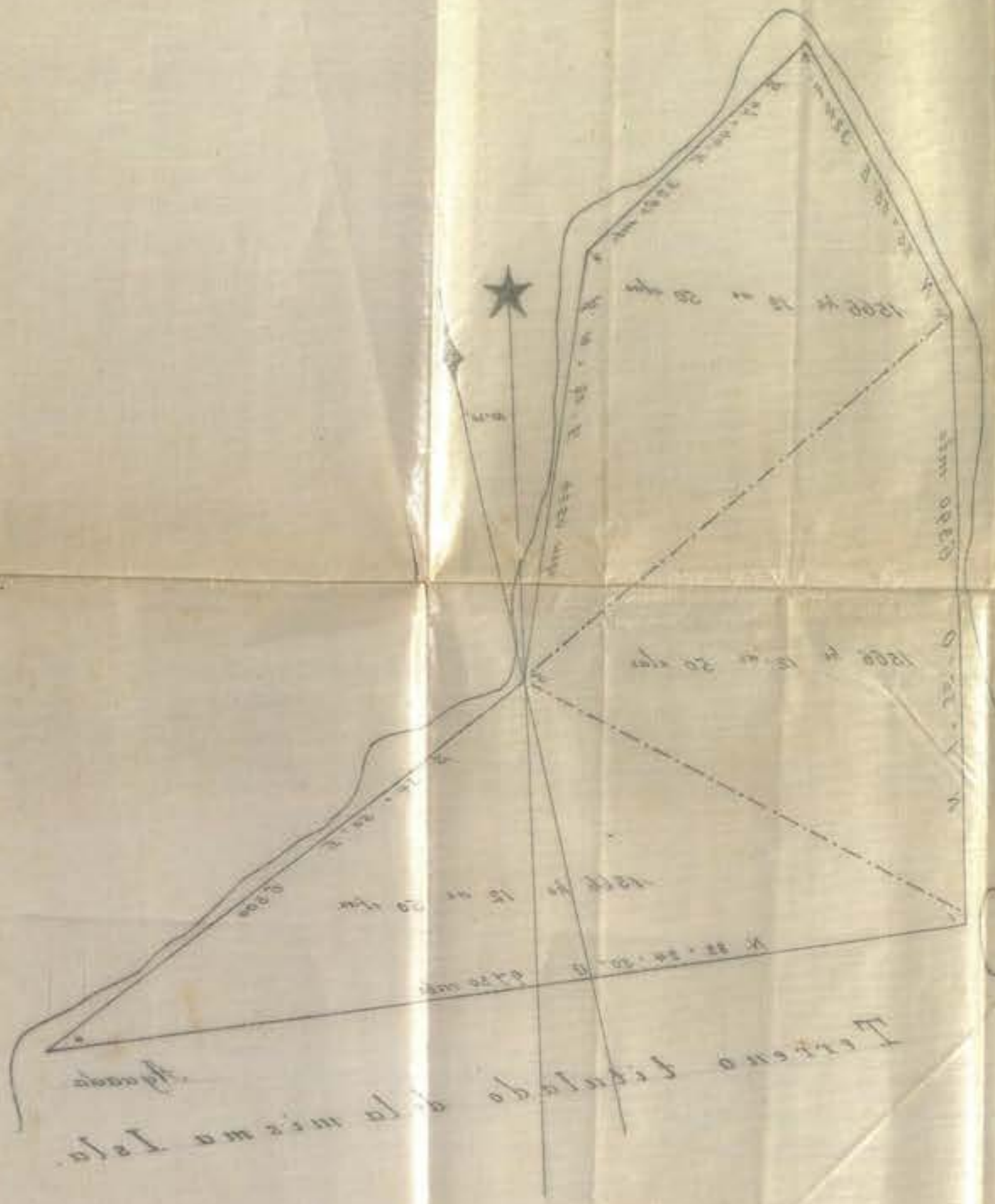
"Fundo Minero"

Area:

300 Hs 00 as 00 clas.

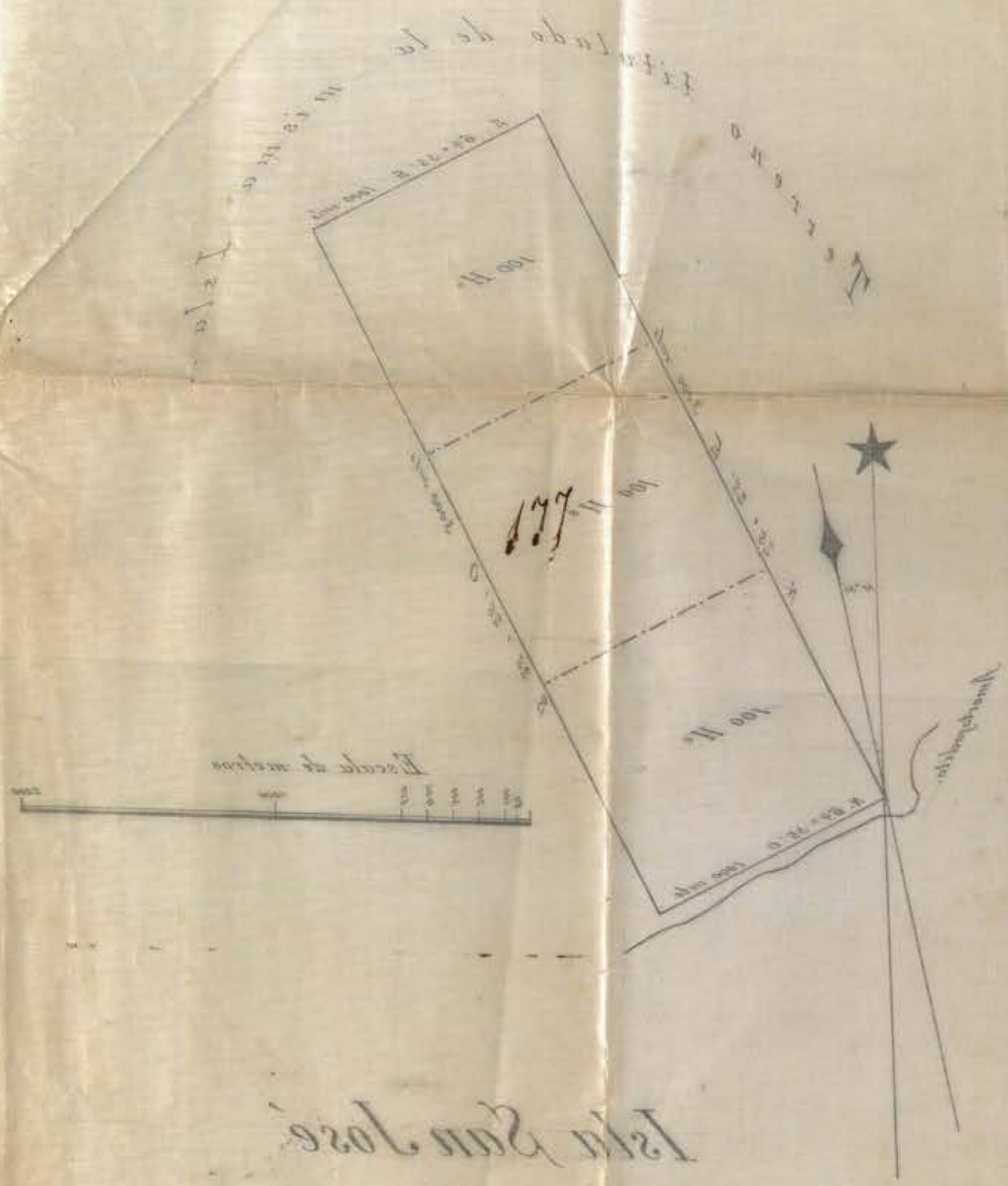
La Ley Diciembre 16 de 1892

Alfonso Schmitt



Isla San José
 Parte Norte
 Área:
 1408 ha 37 ca 50 cts

Escala de metros
 0 100 200 300 400 500 600 700 800 900 1000
 L. P. Quintanilla R. 11/1865

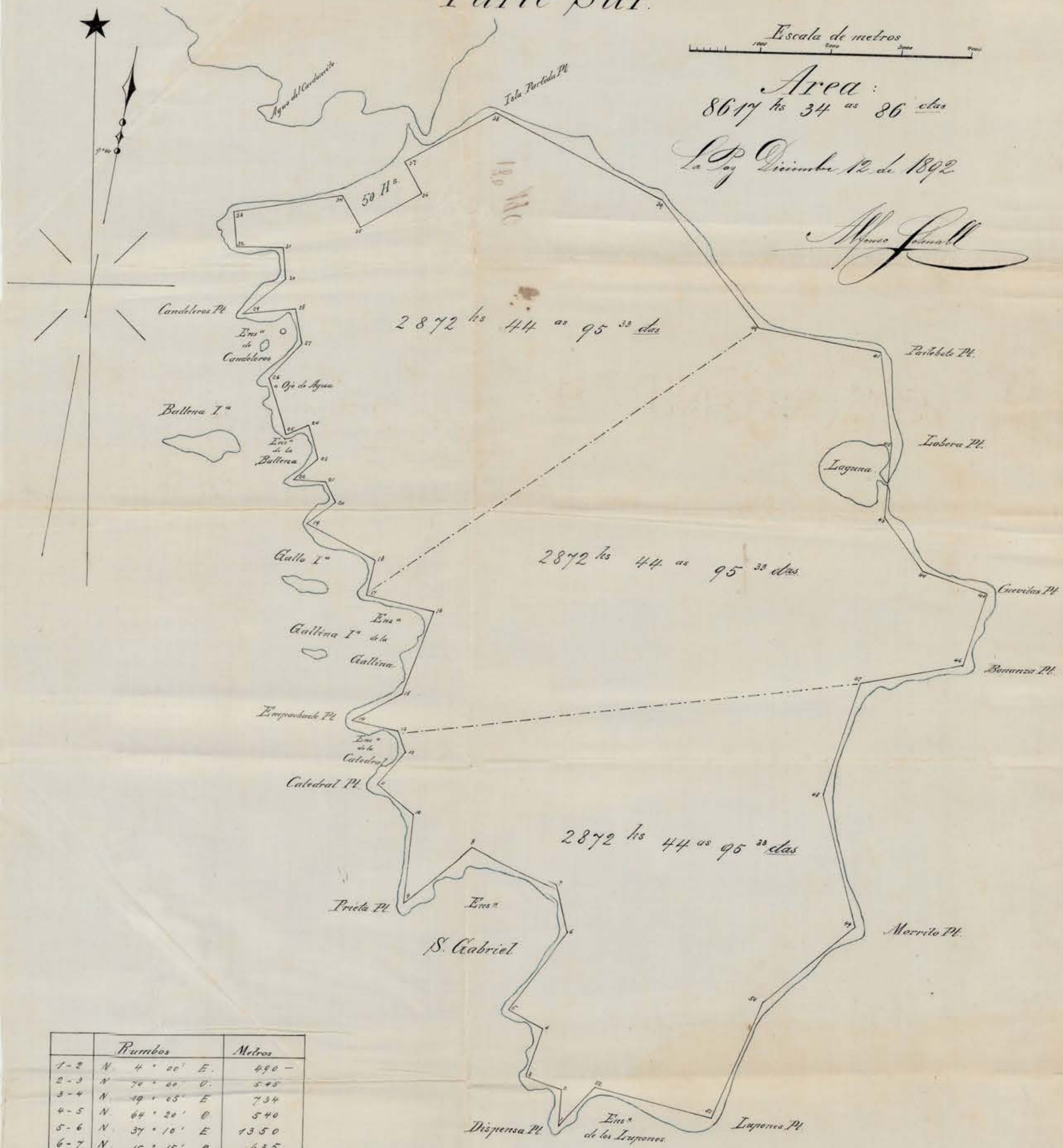


Isla San José
 Parte Sur
 Área:
 300 H. 00 ca 00 cts

Escala de metros
 0 100 200 300 400 500 600 700 800 900 1000
 L. P. Quintanilla R. 11/1865

Espiritu Santo.

Parte Sur.



	Rumbos	Metros
1-2	N 4° 20' E.	490 -
2-3	N 70° 20' O.	545
3-4	N 19° 05' E	734
4-5	N 64° 20' O	540
5-6	N 37° 10' E	1350
6-7	N 15° 15' O	635
7-8	N 66° 55' O.	1310 -
8-9	S 51° 15' O	1230
9-10	N 6° 05' E	1180
10-11	N 52° 30' O	660
11-12	N 40° 07' E	610
12-13	N 21° 40' O	317
13-14	N 80° 15' O	670
14-15	N 62° 55' E	825
15-16	N 20° 25' E	1220
16-17	N 78° 10' O	1000
17-18	N 16° 05' E	475
18-19	N 64° 00' O	1112
19-20	N 52° 30' E	525
20-21	N 28° 10' O	315
21-22	N 88° 10' O	460
22-23	N 49° 50' E	480
23-24	N 17° 30' O	475
24-25	S 64° 45' O	340 -

25-26	N 18° 35' O	830
26-27	N 43° 00' E	675
27-28	N 10° 15' O	500 -
28-29	S 81° 30' O	805
29-30	N 50° 40' E	830
30-31	N 4° 30' O	450
31-32	S 89° 35' O	664
32-33	N 6° 15' O	500
33-34	N 80° 10' E	1550
34-35	S 29° 10' E	500
35-36	N 60° 50' E	1000
36-37	N 29° 10' O	500
37-38	N 60° 50' E	1470
38-39	S 63° 45' E	2660

39-40	S 37° 50' E	2275
40-41	S 80° 20' E	1775
41-42	S 8° 30' E	1255
42-43	S 3° 55' O	1030
43-44	S 36° 05' E	910
44-45	S 72° 50' E	980
45-46	S 17° 48' O	1080
46-47	S 88° 50' O	1475
47-48	S 17° 45' O	1625
48-49	S 16° 07' E	1815
49-50	S 49° 58' O	1708
50-51	S 23° 17' O	1785
51-52	N 76° 25' O	1715
52-1	S 41° 30' O	755

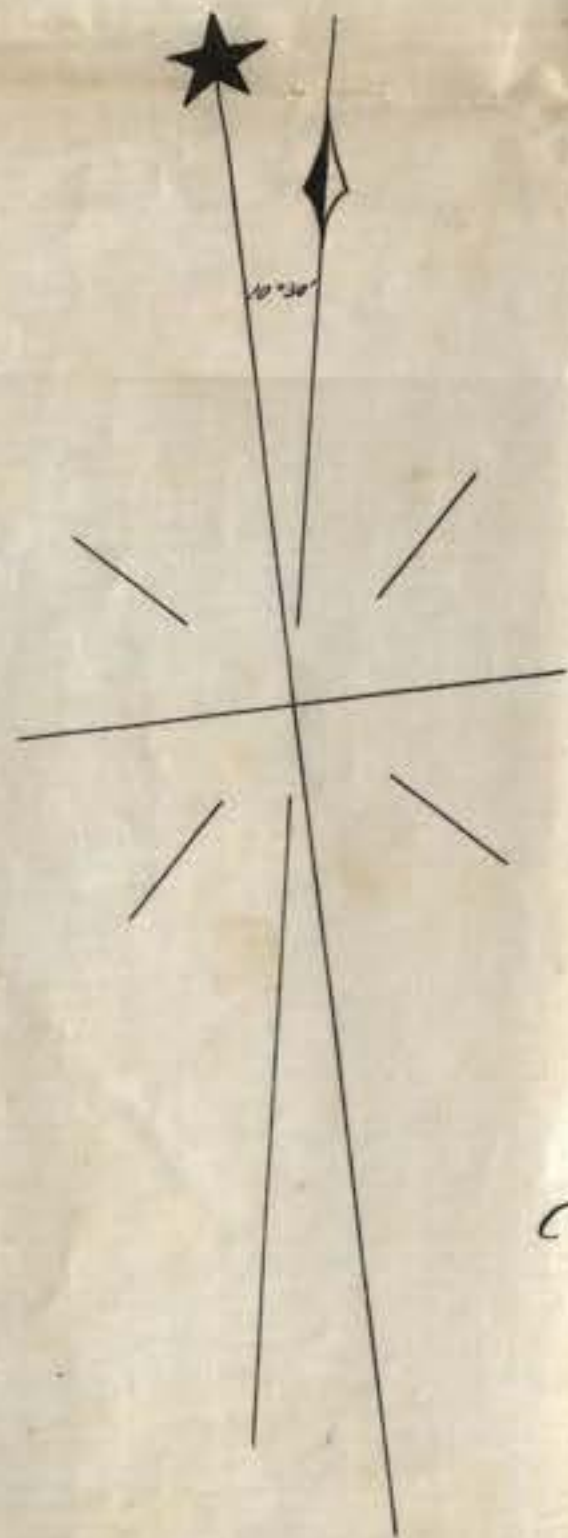
La Cadueta de
Castillo

Tembabiche

Area:

12 659 ^{hs} 65 ^{as} 15 ^{cl}

Escala de metros.



C. Agua escondida

C. La Cafetera

Los Dolores

Pt. S. Carlos

Pt. Botella

Pt. Prieta

Pt. Laguna

Barrancas Pt.

O I.ª Morena

Agua prieta Pt.

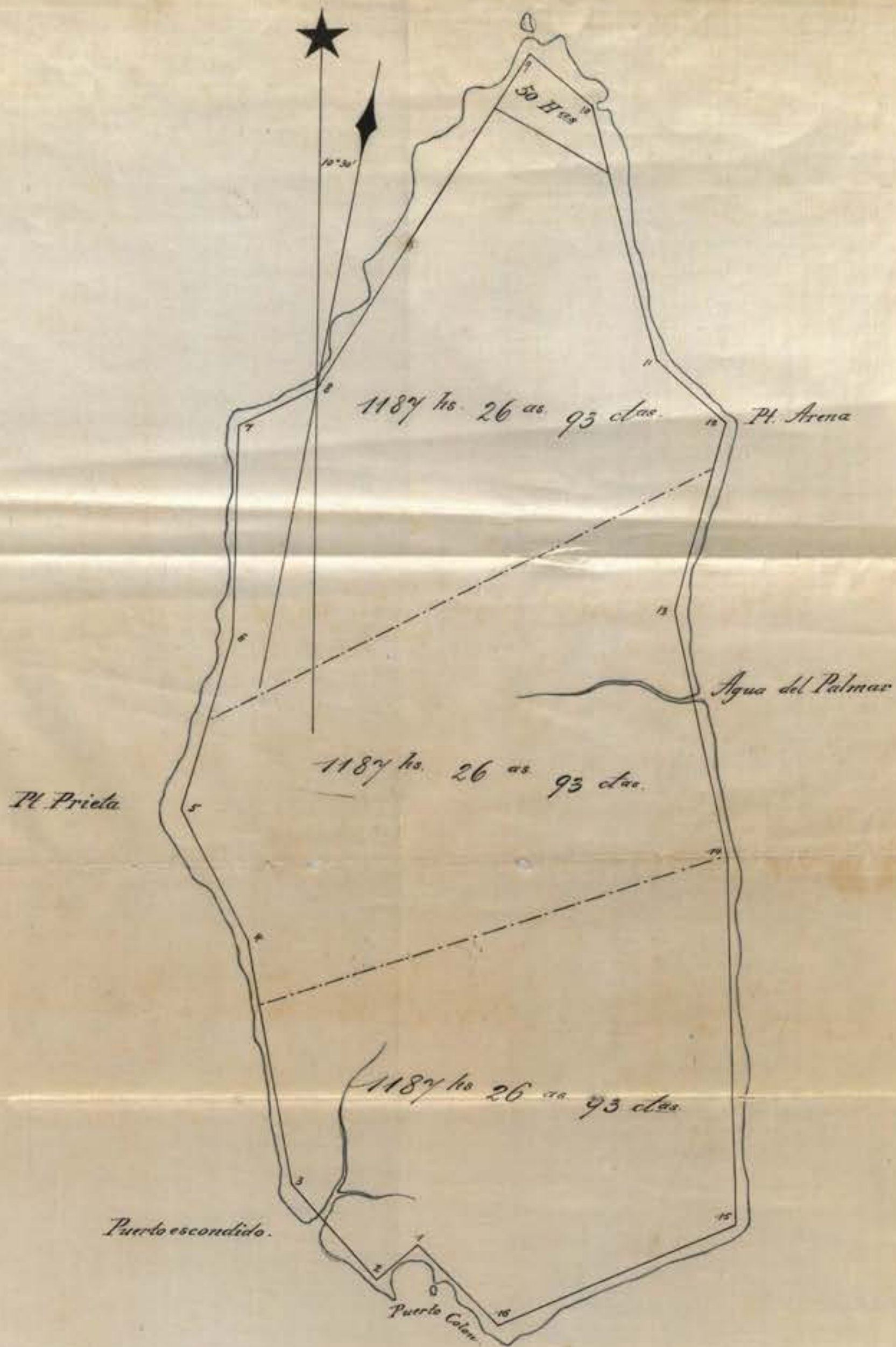
O T.ª Montalvan

Pt. Montalvan.

	Rumb. astron. °			Metros.
1-2	S.	78 °	45' E	6925
2-3	S.	47 °	15' E	2475
3-4	S.	5 °	00' E	1850
4-5	S.	42 °	15' E	1230
5-6	S.	1 °	37' E	1375
6-7	S.	88 °	00' O	700
7-8	S.	19 °	30' O	1100
8-9	S.	23 °	15' E	7500
9-10	S.	83 °	15' O	6580
10-11	N.	63 °	05' O	2940
11-1	N.	9 °	10' O	14560

La Paz Diciembre 15 de 1892

Alonso J. Small



Isla Catalana.

1-2	S. 49° 40' 0.	435 ml.	9-10	S. 52° 35' E.	690 ml.
2-3	N. 41° 55' 0.	1060 .	10-11	S. 14° 15' E.	2130 .
3-4	N. 10° 35' 0.	2050 .	11-12	S. 47° 10' E.	780 .
4-5	N. 28° 00' 0.	1200 .	12-13	S. 27° 45' 0.	1615 .
5-6	N. 16° 30' E.	1490 .	13-14	S. 12° 40' E.	2035 .
6-7	N. 1° 33' E.	1775 .	14-15	S. 1° 15' E.	3050 .
7-8	N. 64° 38' E.	720 .	15-16	S. 66° 45' 0.	2125 .
8-9	N. 32° 10' E.	3230 .	16-1	N. 45° 15' 0.	940 .

Escala de metros

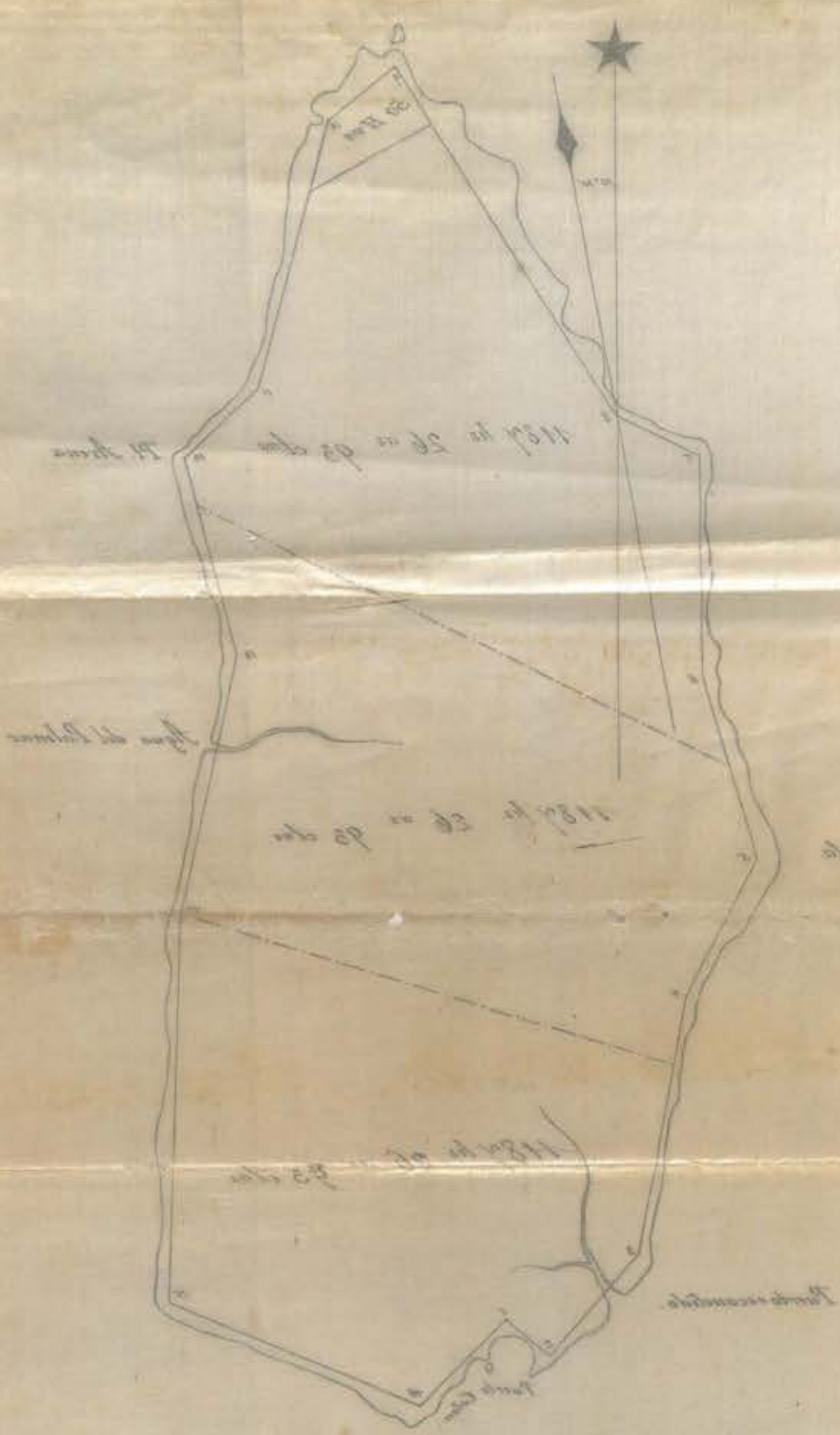


Area :
3561 hs 80 as 85 clas

La Paz Diciembre 15 de 1892

Alfonso J. J. J.

114



Isla Catalana.

1-2	8	48	40	0	432 m.	2	25	32	2	600 m.
2-3	1	41	32	0	1060	3	14	15	1	1115
3-4	1	40	33	0	5038	4	45	16	0	580
4-5	1	38	30	0	1200	5	41	13	0	1615
5-6	1	36	30	0	1490	6	10	46	1	8035
6-7	1	34	28	0	1775	7	1	10	1	2020
7-8	1	34	28	0	720	8	45	10	0	2155
8-9	1	32	10	0	3230	9	45	10	0	010



Area 3261 m. 80 m. 83 m.

Handwritten signature and notes at the bottom of the page.